

# ALTRI ANNUNZI

VARIE

## ANAS S.P.A. Direzione generale

Provvedimento del 13 settembre 2013

*Adeguamento dei canoni e dei corrispettivi dovuti per l'anno 2014 per la pubblicità stradale, le concessioni e le autorizzazioni diverse*

### IL PRESIDENTE

nominato dall'assemblea ordinaria degli azionisti del 09.08.2013 ed in virtù dei poteri conferiti dal Consiglio di Amministrazione della medesima data;

Vista la legge 8 agosto 2002, n. 178;

Visti gli artt. 27 e 231 comma 3 del decreto legislativo 30 aprile 1992, n. 285 (Codice della Strada) e successive modificazioni;

Visto l'art. 3, comma 1, del decreto legislativo 26 febbraio 1994, n. 143;

Visto l'art. 55, comma 23, della legge 27 dicembre 1997, n. 449;

Visto l'art. 20, comma 1, del decreto del Presidente della Repubblica 21 settembre 2001, n. 389;

Vista la delibera del Consiglio di Amministrazione dell'ANAS S.p.A. del 12 settembre 2013 con la quale vengono confermati i criteri generali per la determinazione dei canoni e dei corrispettivi per la pubblicità stradale, per le concessioni e per le autorizzazioni diverse, stabiliti con provvedimento dell'Ente ANAS del 4 agosto 1998, nonché fissati nel dettaglio i canoni da applicarsi per l'anno 2014;

Vista la nota n.4336 in data 2/10/2013 con cui il Ministero delle Infrastrutture e Trasporti ha espresso il proprio nulla-osta nell'esercizio della vigilanza governativa prevista dall'art. 55 della legge 27 dicembre 1997, n. 449;

### DISPONE

ai sensi dell'art. 55, comma 23, della legge n. 449 del 27 dicembre 1997, che i canoni ed i corrispettivi dovuti per la pubblicità stradale, per le concessioni e le autorizzazioni diverse di cui all'art. 20, comma 1, del decreto del Presidente della Repubblica 21 settembre 2001, n. 389, determinati in base ai criteri del decreto legislativo 30 aprile 1992, n. 285 e successive modificazioni, per l'anno 2014 sono aggiornati secondo le tabelle allegate;


1. per gli < Attraversamenti longitudinali e trasversali, sotterranei ed aerei > si applicano le tariffe previste dalla tabella A allegata al Provvedimento 04.08.1998, pubblicato in *Gazzetta Ufficiale* n. 194 del 21/08/1998, aumentate del coefficiente di rivalutazione monetaria secondo l'indice ISTAT, periodo AGOSTO 1998 - GIUGNO 2013;

2. per gli < Accessi in genere > si applicano le tariffe già previste dalle tabelle < B > e < B.1 > allegate al Provvedimento 04.08.1998, meglio esplicitate nel Provvedimento 21.12.2005 con l'elaborazione delle tabelle "B.1" (Accessi agricoli), "B.2" (Accessi civile abitazione) "B.3" (Accessi industriali e commerciali) e tabella "B.4" (Accessi commerciali con impianti di distributore carburanti annessi - I.D.C.), ed aumentate del coefficiente di rivalutazione monetaria secondo l'indice ISTAT, periodo AGOSTO 1998 - GIUGNO 2013;

3. per gli < Accessi ad impianti carburanti > si applicano le tariffe previste dalla tabella < D > allegata al Provvedimento 04.08.1998, aumentate del coefficiente di rivalutazione monetaria secondo l'indice ISTAT, periodo AGOSTO 1998 - GIUGNO 2013, con valore del coefficiente < At > pari a Euro 2,5832 per metro quadrato;

4. per la < Pubblicità > lungo le Strade Statali si applicano le tariffe previste dalla tabella < C > allegata al Provvedimento del 26.10.2006, pubblicato in *Gazzetta Ufficiale* n. 254 del 31.10.2006, secondo il prezzario allegato per i "cartelli" pubblicitari e per la "pubblicità di servizi" abbinata ai segnali di indicazione (tabelle < C.1 > , < C.1.a > , < C.1.b > e < C.1.c > ), aumentate del coefficiente di rivalutazione monetaria secondo l'indice ISTAT periodo OTTOBRE 2006 - GIUGNO 2013;

5. per la < Pubblicità > all'interno delle Aree di Servizio e di Parcheggio Autostradali, ubicate lungo le autostrade in gestione diretta ANAS, si applicano le tariffe al metro quadrato di cui alla tabella < E > allegata al provvedimento del 18 ottobre 2001, pubblicato in *Gazzetta Ufficiale* n. 253 del 30.10.2001, aumentate del coefficiente di rivalutazione monetaria secondo l'indice ISTAT, periodo AGOSTO 1998 - GIUGNO 2013;



6. per la < Pubblicità temporanea > , nell'ambito di impianti per la distribuzione carburanti lungo le strade statali, connessa a campagne pubblicitarie promozionali a carattere nazionale, si applicano le tariffe previste dalla tabella < C.2 > , con riduzione al mese e/o al giorno della tariffa per metro quadrato e con valore convenzionale del coefficiente di maggiorazione relativo all'importanza della strada ("Ki") uguale a 3, aumentate del coefficiente di rivalutazione monetaria secondo l'indice ISTAT, periodo OTTOBRE 2006 - GIUGNO 2013;

7. per la < Pubblicità temporanea > , connessa a campagne pubblicitarie promozionali a carattere nazionale nell'ambito di Aree di Servizio ubicate lungo Autostrade in gestione diretta da parte dell'ANAS, si applicano le tariffe previste dalla tabella < E.1 > allegata al provvedimento 18 ottobre 2001, con riduzione al mese e/o al giorno della tariffa per metro quadrato, aumentate del coefficiente di rivalutazione monetaria secondo l'indice ISTAT, periodo AGOSTO 1998 - GIUGNO 2013.

In allegato è riportato l'elenco dei coefficienti di maggiorazione < Ki > relativi all'importanza delle strade, determinato secondo i criteri previsti dal D.M.14 giugno 1965 e aggiornati dalle strutture territoriali ANAS per i tratti di competenza.


Il coefficiente di rivalutazione monetaria < Kr > secondo l'indice ISTAT (INDICI NAZIONALI DEI PREZZI AL CONSUMO PER LE FAMIGLIE DI OPERAI ED IMPIEGATI - GENERALE) da applicare al valore del coefficiente < At > per il periodo Giugno 1965 - Giugno 2013 risulta pari a 20,0080.

Il coefficiente di rivalutazione monetaria < Kr > secondo l'indice ISTAT (INDICI NAZIONALI DEI PREZZI AL CONSUMO PER LE FAMIGLIE DI OPERAI ED IMPIEGATI - GENERALE) per il periodo Agosto 1998 - Giugno 2013 risulta pari a 1,365.

Il coefficiente di rivalutazione monetaria < Kr > secondo l'indice ISTAT (INDICI NAZIONALI DEI PREZZI AL CONSUMO PER LE FAMIGLIE DI OPERAI ED IMPIEGATI - GENERALE) per il periodo Ottobre 2006 - Giugno 2013 risulta pari a 1,147.

Nei confronti delle Società fornitrici e distributrici di pubblici servizi ANAS si riserva di stipulare convenzioni generali o di formulare appositi provvedimenti e di applicare, nei casi consentiti dalla normativa vigente, il concetto di redditività della concessione, quantificandone l'importo per classi di potenzialità ed utilizzazione delle strutture.

Per il rilascio degli atti per la Pubblicità stradale, le Concessioni e le Autorizzazioni diverse sono dovute ad ANAS, ai sensi dell'art. 27 del Codice della Strada, D.Lgs 30/04/1992, n. 285 e s.m.i., le spese di istruttoria e di sopralluogo.



## Tabella "A"

**ATTRAVERSAMENTI****trasversali e longitudinali, sotterranei ed aerei**

Formula per la determinazione del canone di concessione:

$$C = \{[(Ct \times La \times Tp \times Ku \times Ko \times Kt) \times i \times Ki] + \{(V \times La) \times [0,003 + (0,002 \times Kt)]\}\} \times Kr$$

dove:

**Ct** = è il valore medio del suolo di proprietà ANAS (valutabile in € 5,16456 al metro quadrato).

**La** = è la lunghezza dell'attraversamento in metri lineari.

**Tp** = è la larghezza dell'attraversamento in metri lineari (fascia di ingombro).

**Ku** = è il coefficiente di maggiorazione secondo il tipo dell'interferenza, ed è pari a:

**Ku = 1** qualora l'attraversamento avvenga fuori da aree pavimentate;

**Ku = 2** qualora l'attraversamento avvenga in corrispondenza di aree pavimentate;

**Ku = 0,5** qualora trattasi di attraversamento aereo con sostegni o mensole ubicate fuori dalla proprietà ANAS;

**Ku = 1,5** qualora trattasi di attraversamento aereo con sostegni o mensole ubicate all'interno della proprietà ANAS.

**Ko** = è il coefficiente di maggiorazione qualora vengano utilizzate opere d'arte della strada: **Ko = 2** se vengono utilizzate; **Ko = 1** se non vengono utilizzate.

**Kt** = è il coefficiente di maggiorazione per attraversamenti trasversali in sottosuolo:  
**Kt = 12.**

**i** = = 0,05 = è l'interesse di capitalizzazione del bene, pari al 5%.

**V** = valore, al metro lineare, delle opere da realizzare dal Concessionario.

**0,003** = (1,5% x 20%) = prodotto dell'incidenza della manutenzione annua sul valore dell'opera per il vantaggio del Concessionario per manutenzione e sorveglianza.


**0,002** = maggiore onere di sorveglianza ANAS e per la gestione della strada pari al 2% del valore dell'opera da realizzare dal Concessionario.

**Ki** = è il coefficiente di maggiorazione, di cui al D.M. 14.06.1965 e successivi aggiornamenti, commisurato da 1 a 5 in relazione all'importanza della strada, alla distanza dei centri abitati ed all'importanza degli stessi.

**Kr** = coefficiente di rivalutazione monetaria ISTAT, pari a **1,3650**

(periodo: Agosto 1998 – Giugno 2013)

(INDICI NAZIONALI DEI PREZZI AL CONSUMO PER LE FAMIGLIE DI OPERAI ED IMPIEGATI – GENERALE)



## Tabella "B"

**ACCESSI IN GENERE**

Formula per la determinazione del canone di concessione:

$$C = [(Ct \times La) \times i \times Ka] \times Ki \times Kr$$

dove:

**Ct** = è il valore medio del suolo di proprietà ANAS (valutato in € 5,16456 al metro quadrato).

**La** = è la larghezza dell'accesso in metri lineari.

**i** = = 0,05 = è l'interesse di capitalizzazione del bene, pari al 5%.

**Ka** = è un coefficiente connesso con il tipo di accesso.

**Ki** = è il coefficiente di maggiorazione, di cui al D.M. 14.06.1965 e successivi aggiornamenti, commisurato da 1 a 5 in relazione all'importanza della strada, alla distanza dei centri abitati ed all'importanza degli stessi.

**Kr** = coefficiente di rivalutazione monetaria ISTAT, pari a **1,3650**  
(periodo: Agosto 1998 – Giugno 2013)

(INDICI NAZIONALI DEI PREZZI AL CONSUMO PER LE FAMIGLIE DI OPERAI ED IMPIEGATI – GENERALE)

In relazione a tale formula sono state redatte le tabelle che seguono suddivise in:

**Tabella B.1 ACCESSI AGRICOLI;**

**Tabella B.2 ACCESSI CIVILE ABITAZIONE;**

**Tabella B.3 ACCESSI INDUSTRIALI E COMMERCIALI.**


**Tabella B.4 ACCESSI COMMERCIALI con I.D.C. .**

In dette tabelle è riportato il valore del coefficiente **Ka**.



<b>Tabella "B.1" - ACCESSI AGRICOLI</b>		
<b>ACCESSI AGRICOLI ( fino a m 3,00 di larghezza dell'accesso )</b> $C = Ct \times La \text{ base} \times i \times Ka \times Ki \times Kr$ $C = 5,16456 \times 3,00 \times 0,05 \times Ka \times Ki \times 1,3650$		
Tab.	TIPO DI CONCESSIONE	Ka
A.1	Accesso agricolo con fondo servito fino a 3 Ha di estensione, fino a m 3,00 di larghezza dell'accesso	10
A.2	Accesso agricolo con fondo servito da oltre 3 Ha a 10 Ha di estensione, fino a m 3,00 di larghezza dell'accesso	15
A.3	Accesso agricolo con fondo servito oltre 10 Ha di estensione, fino a m 3,00 di larghezza dell'accesso	30
A.1a	Incremento di A.1 del 50% per la presenza sul terreno di uno o più fabbricati di superficie superiore a mq 25	15
A.2a	Incremento di A.2 del 50% per la presenza sul terreno di uno o più fabbricati di superficie superiore a mq 25	22,5
A.3a	Incremento di A.3 del 50% per la presenza sul terreno di uno o più fabbricati di superficie superiore a mq 25	45
<b>ACCESSI AGRICOLI (superiori a m 3,00 di larghezza dell'accesso)</b> $C = ( Ct \times La \text{ base} \times i \times Ka \times Ki \times Kr ) \times ( La - 2 )$ $C = ( 5,16456 \times 3,00 \times 0,05 \times Ka \times Ki \times 1,3650 ) \times ( La - 2 )$		
Tab.	TIPO DI CONCESSIONE	Ka
	Per ogni metro lineare di larghezza degli accessi eccedenti i m 3,00 va applicato un supplemento pari all'importo del canone attribuito.	vedi nota 1
<p><b>nota 1</b> : Detto "C" il canone per un accesso di m. 3,00 e detto "m" il numero di metri lineari richiesti, si ha la formula: <math>C \text{ totale} = C \text{ (per ml. 3,00)} + [ C \times (m - 3) ] = C \times (m - 2)</math>.</p> <p>Ad esempio, laddove il concessionario chieda un accesso di m 7,00 di tipo A.1 essendo il canone base per m 3,00 pari a € 10,5744 x Ki, il canone da applicarsi nella fattispecie sarà:</p> $C \text{ totale} = (€ 10,5744 \times Ki) + [ (€ 10,5744 \times Ki) \times (7 - 3) ] =$ $C \text{ totale} = (€ 10,5744 \times Ki) \times (7 - 2)$ $C \text{ totale} = (€ 10,5744 \times Ki) \times 5 = € 52,8720 \times Ki$		

<b>Tabella "B.2" -ACCESSI CIVILE ABITAZIONE</b>		
Tab.	TIPO DI CONCESSIONE	Ka
B.1	Accesso ad unico fabbricato di civile abitazione, per ogni metro lineare di accesso	20
B.2	Accesso a 2 fabbricati di civile abitazione, per ogni metro lineare di accesso	40
B.3	Accesso a 3 fabbricati di civile abitazione, per ogni metro lineare di accesso	60
B.4	Accesso a 4 fabbricati di civile abitazione, per ogni metro lineare di accesso	70
B.5	Accesso a 5 fabbricati di civile abitazione, per ogni metro lineare di accesso	90
B.6	Accesso ad oltre 5 fabbricati di civile abitazione, per ogni metro lineare di accesso	140
B.6a	Incremento di A.6 per ogni fabbricato oltre il sesto con "n" = numero fabbricati oltre il sesto	140 + (n x10)
<p><b>nota 2:</b> Detto "n" il numero dei fabbricati oltre il sesto, la formula per la determinazione del coefficiente "Ka" è: <math>Ka = 140 + (n \times 10)</math>.</p> <p>Ad esempio, laddove il concessionario chieda un accesso ad un complesso di 12 fabbricati totali, il "Ka" risulterà pari a:</p> $Ka = 140 + [ ( 12 - 6 ) \times 10 ] = 140 + ( 6 \times 10 ) = 140 + 60 = 200$		



<b>Tabella "B.3" -ACCESSI INDUSTRIALI E COMMERCIALI.</b>		
<b>Tab.</b>	<b>TIPO DI CONCESSIONE</b>	<b>Ka</b>
<b>C.1</b>	Accesso unico a carattere industriale o commerciale di larghezza non superiore a m 10,00, per ogni metro lineare di accesso <b>(con La ≤10,00 metri)</b>  C = Ct x La x i x Ka x Ki x Kr = 5,16456 x La x 0,05 x 100 x Ki x 1,3650	<b>100</b>
<b>C.1a</b>	Incremento di <b>C.1</b> per ogni metro lineare o frazione eccedente i m 10,00 - <b>(con La &gt; 10,00 metri)</b>  C = (Ct x La totale x i x Ka x Ki x Kr) + [Ct x (La totale - 10,00) x i x Ka x Ki x Kr] = C = (5,16456 x La x 0,05 x 100 x Ki x 1,3650) + [5,16456 x (La - 10,00) x 0,05 x 50 x Ki x 1,3650]	<b>50</b>
<b>C.1b.1</b>	Incremento del 40% per presenza di parcheggio fino a mq 200 di superficie a <b>C.1</b> <b>-(con La ≤10,00 metri)</b>  C = Ct x La x i x (Ka x 1,4) x Ki x Kr = 5,16456 x La x 0,05 x 140 x Ki x 1,3650	<b>Ka x 1,4</b>
<b>C.1b.2</b>	Incremento del 40% per presenza di parcheggio fino a mq 200 di superficie a <b>(C.1 + C.1a)</b> <b>-(con La &gt; 10,00 metri)</b>  C = [Ct x La totale x i x (Ka x 1,4) x Ki x Kr] + [Ct x (La totale - 10,00) x i x (Ka x 1,4) x Ki x Kr] = C = (5,16456 x La x 0,05 x 140 x Ki x 1,3650) + [5,16456 x (La - 10,00) x 0,05 x 70 x Ki x 1,3650]	<b>Ka x 1,4</b>
<b>C.1c.1</b>	Incremento dell'80% per presenza di parcheggio superiore a mq 200 di superficie a <b>C.1</b> <b>-(con La ≤10,00 metri)</b>  C = Ct x La x i x (Ka x 1,8) x Ki x Kr = 5,16456 x La x 0,05 x 180 x Ki x 1,3650	<b>Ka x 1,8</b>
<b>C.1c.2</b>	Incremento dell'80% per presenza di parcheggio superiore a mq 200 di superficie a <b>(C.1 + C.1a)</b> <b>-(con La &gt; 10,00 metri)</b>  C = [Ct x La totale x i x (Ka x 1,8) x Ki x Kr] + [Ct x (La totale - 10,00) x i x (Ka x 1,8) x Ki x Kr] = C = (5,16456 x La x 0,05 x 180 x Ki x 1,3650) + [5,16456 x (La - 10,00) x 0,05 x 90 x Ki x 1,3650]	<b>Ka x 1,8</b>
<b>C.2</b>	Accesso doppio a carattere industriale o commerciale di larghezza complessiva fino a m 20,00, per ogni metro lineare di accesso <b>(con La ≤20,00 metri)</b>  C = Ct x La x i x Ka x Ki x Kr = 5,16456 x La x 0,05 x 160 x Ki x 1,3650	<b>160</b>
<b>C.2a</b>	Incremento di <b>C.2</b> per ogni metro lineare o frazione eccedente i m 20,00 complessivi <b>-(con La &gt; 20,00 metri)</b>  C = (Ct x La totale x i x Ka x Ki x Kr) + [Ct x (La totale - 10,00) x i x Ka x Ki x Kr] = C = (5,16456 x La x 0,05 x 160 x Ki x 1,3650) + [5,16456 x (La - 20,00) x 0,05 x 200 x Ki x 1,3650]	<b>200</b>
<b>C.2b.1</b>	Incremento del 40% per presenza di parcheggio fino a mq 200 di superficie a <b>C.2</b> <b>-(con La ≤20,00 metri)</b>  C = Ct x La x i x (Ka x 1,4) x Ki x Kr = 5,16456 x La x 0,05 x 224 x Ki x 1,3650	<b>Ka x 1,4</b>
<b>C.2b.2</b>	Incremento del 40% per presenza di parcheggio fino a mq 200 di superficie a <b>(C.2 + C.2a)</b> <b>-(con La &gt; 20,00 metri)</b>  C = [Ct x La totale x i x (Ka x 1,4) x Ki x Kr] + [Ct x (La totale - 20,00) x i x (Ka x 1,4) x Ki x Kr] = C = (5,16456 x La x 0,05 x 224 x Ki x 1,3650) + [5,16456 x (La - 20,00) x 0,05 x 280 x Ki x 1,3650]	<b>Ka x 1,4</b>
<b>C.2c.1</b>	Incremento dell'80% per presenza di parcheggio superiore a mq 200 di superficie a <b>C.2</b> <b>-(con La ≤20,00 metri)</b>  C = Ct x La x i x (Ka x 1,8) x Ki x Kr = 5,16456 x La x 0,05 x 288 x Ki x 1,3650	<b>Ka x 1,8</b>
<b>C.2c.2</b>	Incremento dell'80% per presenza di parcheggio superiore a mq 200 di superficie a <b>(C.2 + C.2a)</b> <b>-(con La &gt; 20,00 metri)</b>  C = [Ct x La totale x i x (Ka x 1,8) x Ki x Kr] + [Ct x (La totale - 20,00) x i x (Ka x 1,8) x Ki x Kr] = C = (5,16456 x La x 0,05 x 288 x Ki x 1,3650) + [5,16456 x (La - 20,00) x 0,05 x 360 x Ki x 1,3650]	<b>Ka x 1,8</b>




Tabella "B.4" -ACCESSI COMMERCIALI con I.D.C.		
Tab.	TIPO DI CONCESSIONE	Ka
<b>C.3</b>	Accesso unico a carattere commerciale dotato di impianto pubblico automatico per la distribuzione di carburanti ad uso autotrazione di larghezza non superiore a m 10,00, per ogni metro lineare di accesso <b>(con La ≤10,00 metri)</b>  C= Ct x La x i x Ka x Ki x Kr=5,16456 x La x 0,05 x 150 x Ki x 1,3650	<b>150</b>
<b>C.3a</b>	Incremento di <b>C.3</b> per ogni metro lineare o frazione eccedente i m 10,00 <b>-(con La &gt; 10,00 metri)</b>  C= (Ct x La totale x i x Ka x Ki x Kr)+(Ct x (La totale-10,00) x i x Ka x Ki x Kr)= C=(5,16456 x La x 0,05 x 150 x Ki x 1,3650)+[5,16456 x (La -10,00) x 0,05 x 50 x Ki x 1,3650]	<b>50</b>
<b>C.3b.1</b>	Incremento del 40% per presenza di parcheggio fino a mq 200 di superficie a <b>C.3</b> <b>-(con La ≤10,00 metri)</b>  C=Ct x La x i x (Ka x 1,4) x Ki x Kr= 5,16456 x La x 0,05 x 210 x Ki x 1,3650	<b>Ka x 1,4</b>
<b>C.3b.2</b>	Incremento del 40% per presenza di parcheggio fino a mq 200 di superficie a <b>(C.3 + C.3a)</b> <b>-(con La &gt; 10,00 metri)</b>  C= [Ct x La totale x i x (Ka x 1,4) x Ki x Kr ]+(Ct x (La totale-10,00) x i x (Ka x 1,4) x Ki x Kr)= C=(5,16456 x La x 0,05 x 210 x Ki x 1,3650)+[5,16456 x (La-10,00) x 0,05 x 70 x Ki x 1,3650]	<b>Ka x 1,4</b>
<b>C.3c.1</b>	Incremento dell'80% per presenza di parcheggio superiore a mq 200 di superficie a <b>C.3</b> <b>-(con La ≤10,00 metri)</b>  C= Ct x La x i x (Ka x 1,8) x Ki x Kr=5,16456 x La x 0,05 x 270 x Ki x 1,3650	<b>Ka x 1,8</b>
<b>C.3c.2</b>	Incremento dell'80% per presenza di parcheggio superiore a mq 200 di superficie a <b>(C.3 + C.3a)</b> <b>-(con La &gt; 10,00 metri)</b>  C=[Ct x La totale x i x (Ka x 1,8) x Ki x Kr]+(Ct x (La totale-10,00) x i x (Ka x 1,8) x Ki x Kr)= C=(5,16456 x La x 0,05 x 270 x Ki x 1,3650)+[5,16456 x (La-10,00) x 0,05 x 90 x Ki x 1,3650]	<b>Ka x 1,8</b>
<b>C.4</b>	Accesso doppio a carattere commerciale dotato di impianto pubblico automatico per la distribuzione di carburanti ad uso autotrazione di larghezza complessiva fino a m 20,00, per ogni metro lineare di accesso <b>(con La ≤20,00 metri)</b>  C=Ct x La x i x Ka x Ki x Kr =5,16456 x La x 0,05 x 240 x Ki x 1,3650	<b>240</b>
<b>C.4a</b>	Incremento di <b>C.4</b> per ogni metro lineare o frazione eccedente i m 20,00 complessivi <b>-(con La &gt; 20,00 metri)</b>  C= (Ct x La totale x i x Ka x Ki x Kr)+(Ct x (La totale-20,00) x i x Ka x Ki x Kr)= C=(5,16456 x La x 0,05 x 240 x Ki x 1,3650)+[5,16456 x (La-20,00) x 0,05 x 200 x Ki x 1,3650]	<b>200</b>
<b>C.4b.1</b>	Incremento del 40% per presenza di parcheggio fino a mq 200 di superficie a <b>C.4</b> <b>-(con La ≤20,00 metri)</b>  C= Ct x La x i x (Ka x 1,4) x Ki x Kr = 5,16456 x La x 0,05 x 336 x Ki x 1,3650	<b>Ka x 1,4</b>
<b>C.4b.2</b>	Incremento del 40% per presenza di parcheggio fino a mq 200 di superficie a <b>(C.4 + C.4a)</b> <b>-(con La &gt; 20,00 metri)</b>  C=[Ct x La totale x i x (Ka x 1,4) x Ki x Kr]+(Ct x (La totale-20,00) x i x (Ka x 1,4) x Ki x Kr)= C=(5,16456 x La x 0,05 x 336 x Ki x 1,3650)+[5,16456 x (La-20,00) x 0,05 x 280 x Ki x 1,3650]	<b>Ka x 1,4</b>
<b>C.4c.1</b>	Incremento dell'80% per presenza di parcheggio superiore a mq 200 di superficie a <b>C.4</b> <b>-(con La ≤20,00 metri)</b>  C=Ct x La x i x (Ka x 1,8) x Ki x Kr= 5,16456 x La x 0,05 x 432 x Ki x 1,3650	<b>Ka x 1,8</b>
<b>C.4c.2</b>	Incremento dell'80% per presenza di parcheggio superiore a mq 200 di superficie a <b>(C.4+ C.4a)</b> <b>-(con La &gt; 20,00 metri)</b>  C=[Ct x La totale x i x (Ka x 1,8) x Ki x Kr]+(Ct x (La totale-20,00) x i x (Ka x 1,8) x Ki x Kr)= C=(5,16456 x La x 0,05 x 432 x Ki x 1,3650)+[5,16456 x (La-20,00) x 0,05 x 360 x Ki x 1,3650]	<b>Ka x 1,8</b>



## Tabella "C"

**PUBBLICITÀ LUNGO O IN VISTA DI STRADE STATALI**

Formula per la determinazione del canone di concessione:

$$C = \{[(Cv \times mq + Mc \times mq + Ms) \times Ki] + (Cv \times mq \times KI)\} \times Kr$$

dove:

**Cv**= canone base al metro quadrato = €/mq **12,00**;

**N.B.:** per i "cartelli" pubblicitari e per la "pubblicità di servizi", così come definiti dall'art. 47, comma 4, e dall'art. 77, comma. 6, del Regolamento di Esecuzione e di Attuazione del nuovo Codice della Strada, la determinazione della superficie avverrà mediante l'individuazione di 3 (tre) classi di appartenenza per impianti monofacciali e di 3 (tre) classi di appartenenza per impianti bifacciali:

a) Impianti monofacciali:

a.1) fino a 3 mq (tre metri quadrati);

a.2) fino a 4,5 mq (quattro virgola cinque metri quadrati);

a.3) fino a 6 mq (sei metri quadrati);

b) Impianti bifacciali:

b.1) fino a 6 mq (sei metri quadrati);

b.2) fino a 9 mq (nove metri quadrati);

b.3) fino a 12 mq (dodici metri quadrati);

per gli altri mezzi pubblicitari si determinerà l'effettiva superficie di ciascuno di essi determinata al lordo della struttura dell'impianto espositivo;

**mq**= superficie in metri quadrati del mezzo pubblicitario;

**Mc**= maggiorazione per cartelli posizionati in area di distributori carburanti = €/mq **8,50**;

**N.B.:** si applica lo stesso principio enunciato per **Cv**;

**Ms**= quota aggiuntiva per occupazione, anche parziale, di pertinenze stradali ANAS = € **37,00**;

**N.B.:** la quota si applica quando la proiezione verso terra di qualsiasi elemento dell'impianto pubblicitario ricada, anche parzialmente, all'interno della proprietà stradale ANAS;

**KI** = coefficiente di maggiorazione per illuminazione pari a **1,5**;

**Ki** = coefficiente di maggiorazione, di cui al D.M. 14.06.1965 e successivi aggiornamenti, commisurato da 1 a 5 in relazione all'importanza della strada, alla distanza dei centri abitati ed all'importanza degli stessi, pubblicato sulla Gazzetta Ufficiale della Repubblica Italiana n. 300 del 27.12.2005 – Parte Seconda – Foglio delle Inserzioni.

**Kr** = coefficiente di rivalutazione monetaria ISTAT pari a **1,147**

(periodo: OTTOBRE 2006 – GIUGNO 2013) (INDICI NAZIONALI DEI PREZZI AL CONSUMO PER LE FAMIGLIE DI OPERAI ED IMPIEGATI – GENERALE)






Tabella "C.1.a"

**PREZZARIO PUBBLICITÀ 2014 SU STRADE STATALI****CARTELLONISTICA MONOFACCIALE fino a mq 3 ( tipologia "a.1" )**

COEFFICIENTE DI IMPORTANZA DELLA STRADA	Ki	CARTELLONISTICA MONOFACCIALE fino a mq 3 di superficie	CARTELLONISTICA SENZA ILLUMINAZIONE E SENZA OCCUPAZIONE DI PROPRIETÀ STRADALE	CARTELLONISTICA SENZA ILLUMINAZIONE E CON OCCUPAZIONE DI PROPRIETÀ STRADALE	CARTELLONISTICA CON ILLUMINAZIONE E SENZA OCCUPAZIONE DI PROPRIETÀ STRADALE	CARTELLONISTICA CON ILLUMINAZIONE E CON OCCUPAZIONE DI PROPRIETÀ STRADALE	CARTELLONISTICA SU AREE DIDISTRIBUTORI CARBURANTI SENZA ILLUMINAZIONE E SENZA OCCUPAZIONE DI PROPRIETÀ STRADALE	CARTELLONISTICA SU AREE DIDISTRIBUTORI CARBURANTI SENZA ILLUMINAZIONE E CON OCCUPAZIONE DI PROPRIETÀ STRADALE	CARTELLONISTICA SU AREE DI DISTRIBUTORI CARBURANTI CON ILLUMINAZIONE E SENZA OCCUPAZIONE DI PROPRIETÀ STRADALE	CARTELLONISTICA SU AREE DI DISTRIBUTORI CARBURANTI CON ILLUMINAZIONE E CON OCCUPAZIONE DI PROPRIETÀ STRADALE
		1	2	3	4	5	6	7	8	
Ki=1		41,29	83,73	103,23	145,67	70,54	112,98	132,48	174,92	
Ki=1,5		61,94	125,60	123,88	187,53	105,81	169,47	167,75	231,41	
Ki=2		82,58	167,46	144,52	229,40	141,08	225,96	203,02	287,90	
Ki=2,5		103,23	209,33	165,17	271,27	176,35	282,45	238,29	344,39	
Ki=3		123,88	251,19	185,81	313,13	211,62	338,94	273,56	400,88	
Ki=3,5		144,52	293,06	206,46	355,00	246,89	395,43	308,83	457,37	
Ki=4		165,17	334,92	227,11	396,86	282,16	451,92	344,10	513,86	
Ki=4,5		185,81	376,79	247,75	438,73	317,43	508,41	379,37	570,35	
Ki=5		206,46	418,66	268,40	480,59	352,70	564,90	414,64	626,84	

**CARTELLONISTICA BIFACCIALE fino a mq 6 ( tipologia "b.1" )**

COEFFICIENTE DI IMPORTANZA DELLA STRADA	Ki	CARTELLONISTICA MONOFACCIALE fino a mq 3 di superficie	CARTELLONISTICA SENZA ILLUMINAZIONE E SENZA OCCUPAZIONE DI PROPRIETÀ STRADALE	CARTELLONISTICA SENZA ILLUMINAZIONE E CON OCCUPAZIONE DI PROPRIETÀ STRADALE	CARTELLONISTICA CON ILLUMINAZIONE E SENZA OCCUPAZIONE DI PROPRIETÀ STRADALE	CARTELLONISTICA CON ILLUMINAZIONE E CON OCCUPAZIONE DI PROPRIETÀ STRADALE	CARTELLONISTICA SU AREE DIDISTRIBUTORI CARBURANTI SENZA ILLUMINAZIONE E SENZA OCCUPAZIONE DI PROPRIETÀ STRADALE	CARTELLONISTICA SU AREE DIDISTRIBUTORI CARBURANTI SENZA ILLUMINAZIONE E CON OCCUPAZIONE DI PROPRIETÀ STRADALE	CARTELLONISTICA SU AREE DI DISTRIBUTORI CARBURANTI CON ILLUMINAZIONE E SENZA OCCUPAZIONE DI PROPRIETÀ STRADALE	CARTELLONISTICA SU AREE DI DISTRIBUTORI CARBURANTI CON ILLUMINAZIONE E CON OCCUPAZIONE DI PROPRIETÀ STRADALE
		1	2	3	4	5	6	7	8	
Ki=1		82,58	125,02	206,46	248,90	141,08	183,52	264,96	307,40	
Ki=1,5		123,88	187,53	247,75	311,41	211,62	275,28	335,50	399,16	
Ki=2		165,17	250,05	289,04	373,92	282,16	367,04	406,04	490,92	
Ki=2,5		206,46	312,56	330,34	436,43	352,70	458,80	476,58	582,68	
Ki=3		247,75	375,07	371,63	498,95	423,24	550,56	547,12	674,44	
Ki=3,5		289,04	437,58	412,92	561,46	493,78	642,32	617,66	766,20	
Ki=4		330,34	500,09	454,21	623,97	564,32	734,08	688,20	857,96	
Ki=4,5		371,63	562,60	495,50	686,48	634,86	825,84	758,74	949,72	
Ki=5		412,92	625,12	536,80	748,99	705,41	917,60	829,28	1041,48	



Tabella "C.1.b"

**PREZZARIO PUBBLICITÀ 2014 SU STRADE STATALI****CARTELLONISTICA MONOFACCIALE fino a mq 4,5 ( tipologia "a.2" )**

COEFFICIENTE DI IMPORTANZA DELLA STRADA	CARTELLONISTICA MONOFACCIALE fino a mq 4,5 di superficie	CARTELLONISTICA SENZA ILLUMINAZIONE E SENZA OCCUPAZIONE DI PROPRIETÀ STRADALE	CARTELLONISTICA SENZA ILLUMINAZIONE E CON OCCUPAZIONE DI PROPRIETÀ STRADALE	CARTELLONISTICA CON ILLUMINAZIONE E SENZA OCCUPAZIONE DI PROPRIETÀ STRADALE	CARTELLONISTICA CON ILLUMINAZIONE E CON OCCUPAZIONE DI PROPRIETÀ STRADALE	CARTELLONISTICA SU AREE DI DISTRIBUTORI CARBURANTI SENZA ILLUMINAZIONE E SENZA OCCUPAZIONE DI PROPRIETÀ STRADALE	CARTELLONISTICA SU AREE DI DISTRIBUTORI CARBURANTI SENZA ILLUMINAZIONE E CON OCCUPAZIONE DI PROPRIETÀ STRADALE	CARTELLONISTICA SU AREE DI DISTRIBUTORI CARBURANTI CON ILLUMINAZIONE E SENZA OCCUPAZIONE DI PROPRIETÀ STRADALE	CARTELLONISTICA SU AREE DI DISTRIBUTORI CARBURANTI CON ILLUMINAZIONE E CON OCCUPAZIONE DI PROPRIETÀ STRADALE
	Ki=1	Ki=1,5	Ki=2	Ki=2,5	Ki=3	Ki=3,5	Ki=4	Ki=4,5	Ki=5
1	61,94	104,38	154,85	197,28	105,81	148,25	198,72	241,16	
2	92,91	156,57	185,81	249,47	158,72	222,38	251,63	315,29	
3	123,88	208,75	216,78	301,66	211,62	296,50	304,53	389,41	
4	154,85	260,94	247,75	353,85	264,53	370,63	357,44	463,54	
5	185,81	313,13	278,72	406,04	317,43	444,75	410,34	537,66	
6	216,78	365,32	309,69	458,23	370,34	518,88	463,25	611,79	
7	247,75	417,51	340,66	510,42	423,24	593,00	516,15	685,91	
8	278,72	469,70	371,63	562,60	476,15	667,13	569,06	760,04	
9	309,69	521,89	402,60	614,79	529,05	741,25	621,96	834,16	

**CARTELLONISTICA BIFACCIALE fino a mq 9 ( tipologia "b.2" )**

COEFFICIENTE DI IMPORTANZA DELLA STRADA	CARTELLONISTICA BIFACCIALE fino a mq 9 di superficie complessiva	CARTELLONISTICA SENZA ILLUMINAZIONE E SENZA OCCUPAZIONE DI PROPRIETÀ STRADALE	CARTELLONISTICA SENZA ILLUMINAZIONE E CON OCCUPAZIONE DI PROPRIETÀ STRADALE	CARTELLONISTICA CON ILLUMINAZIONE E SENZA OCCUPAZIONE DI PROPRIETÀ STRADALE	CARTELLONISTICA CON ILLUMINAZIONE E CON OCCUPAZIONE DI PROPRIETÀ STRADALE	CARTELLONISTICA SU AREE DI DISTRIBUTORI CARBURANTI SENZA ILLUMINAZIONE E SENZA OCCUPAZIONE DI PROPRIETÀ STRADALE	CARTELLONISTICA SU AREE DI DISTRIBUTORI CARBURANTI SENZA ILLUMINAZIONE E CON OCCUPAZIONE DI PROPRIETÀ STRADALE	CARTELLONISTICA SU AREE DI DISTRIBUTORI CARBURANTI CON ILLUMINAZIONE E SENZA OCCUPAZIONE DI PROPRIETÀ STRADALE	CARTELLONISTICA SU AREE DI DISTRIBUTORI CARBURANTI CON ILLUMINAZIONE E CON OCCUPAZIONE DI PROPRIETÀ STRADALE
	Ki=1	Ki=1,5	Ki=2	Ki=2,5	Ki=3	Ki=3,5	Ki=4	Ki=4,5	Ki=5
1	123,88	166,32	309,69	352,13	211,62	254,06	397,44	439,87	
2	185,81	249,47	371,63	435,29	317,43	381,09	503,25	566,90	
3	247,75	332,63	433,57	518,44	423,24	508,12	609,06	693,94	
4	309,69	415,79	495,50	601,60	529,05	635,15	714,87	820,97	
5	371,63	498,95	557,44	684,76	634,86	762,18	820,68	948,00	
6	433,57	582,10	619,38	767,92	740,68	889,21	926,49	1.075,03	
7	495,50	665,26	681,32	851,07	846,49	1.016,24	1.032,30	1.202,06	
8	557,44	748,42	743,26	934,23	952,30	1.143,27	1.138,11	1.329,09	
9	619,38	831,58	805,19	1.017,39	1.058,11	1.270,30	1.243,92	1.456,12	




Tabella "C.1.c"

**PREZZARIO PUBBLICITÀ 2014 SU STRADE STATALI****CARTELLONISTICA MONOFACCIALE fino a mq 6 ( tipologia "a.3" )**

COEFFICIENTE DI IMPORTANZA DELLA STRADA	Ki	CARTELLONISTICA MONOFACCIALE E fino a mq 6 di superficie	CARTELLONISTICA SENZA ILLUMINAZIONE E SENZA OCCUPAZIONE DI PROPRIETÀ STRADALE	CARTELLONISTICA SENZA ILLUMINAZIONE E CON OCCUPAZIONE DI PROPRIETÀ STRADALE	CARTELLONISTICA CON ILLUMINAZIONE E SENZA OCCUPAZIONE DI PROPRIETÀ STRADALE	CARTELLONISTICA CON ILLUMINAZIONE E CON OCCUPAZIONE DI PROPRIETÀ STRADALE	CARTELLONISTICA SU AREE DIDISTRIBITORI CARBURANTI SENZA ILLUMINAZIONE E SENZA OCCUPAZIONE DI PROPRIETÀ STRADALE	CARTELLONISTICA SU AREE DIDISTRIBITORI CARBURANTI SENZA ILLUMINAZIONE CON OCCUPAZIONE DI PROPRIETÀ STRADALE	CARTELLONISTICA SU AREE DIDISTRIBITORI CARBURANTI CON ILLUMINAZIONE E SENZA OCCUPAZIONE DI PROPRIETÀ STRADALE	CARTELLONISTICA SU AREE DIDISTRIBITORI CARBURANTI CON ILLUMINAZIONE E CON OCCUPAZIONE DI PROPRIETÀ STRADALE
		1	2	3	4	5	6	7	8	
COEFFICIENTE DI IMPORTANZA DELLA STRADA	Ki=1	82,58	125,02	206,46	248,90	141,08	183,52	264,96	307,40	
	Ki=1,5	123,88	187,53	247,75	311,41	211,62	275,28	335,50	399,16	
	Ki=2	165,17	250,05	289,04	373,92	282,16	367,04	406,04	490,92	
	Ki=2,5	206,46	312,56	330,34	436,43	352,70	458,80	476,58	582,68	
	Ki=3	247,75	375,07	371,63	498,95	423,24	550,56	547,12	674,44	
	Ki=3,5	289,04	437,58	412,92	561,46	493,78	642,32	617,66	766,20	
	Ki=4	330,34	500,09	454,21	623,97	564,32	734,08	688,20	857,96	
	Ki=4,5	371,63	562,60	495,50	685,91	634,86	825,84	758,74	949,72	
	Ki=5	412,92	625,12	536,80	748,99	705,41	917,60	829,28	1041,48	

**CARTELLONISTICA BIFACCIALE fino a mq 12 ( tipologia "b.3" )**

COEFFICIENTE DI IMPORTANZA DELLA STRADA	Ki	CARTELLONISTICA BIFACCIALE fino a mq 12 di superficie complessiva	CARTELLONISTICA SENZA ILLUMINAZIONE E SENZA OCCUPAZIONE DI PROPRIETÀ STRADALE	CARTELLONISTICA SENZA ILLUMINAZIONE E CON OCCUPAZIONE DI PROPRIETÀ STRADALE	CARTELLONISTICA CON ILLUMINAZIONE E SENZA OCCUPAZIONE DI PROPRIETÀ STRADALE	CARTELLONISTICA CON ILLUMINAZIONE E CON OCCUPAZIONE DI PROPRIETÀ STRADALE	CARTELLONISTICA SU AREE DIDISTRIBITORI CARBURANTI SENZA ILLUMINAZIONE E SENZA OCCUPAZIONE DI PROPRIETÀ STRADALE	CARTELLONISTICA SU AREE DIDISTRIBITORI CARBURANTI SENZA ILLUMINAZIONE CON OCCUPAZIONE DI PROPRIETÀ STRADALE	CARTELLONISTICA SU AREE DIDISTRIBITORI CARBURANTI CON ILLUMINAZIONE E SENZA OCCUPAZIONE DI PROPRIETÀ STRADALE	CARTELLONISTICA SU AREE DIDISTRIBITORI CARBURANTI CON ILLUMINAZIONE E CON OCCUPAZIONE DI PROPRIETÀ STRADALE
		1	2	3	4	5	6	7	8	
COEFFICIENTE DI IMPORTANZA DELLA STRADA	Ki=1	165,17	207,61	412,92	455,36	282,16	324,60	529,91	572,35	
	Ki=1,5	247,75	311,41	495,50	559,16	423,24	486,90	671,00	734,65	
	Ki=2	330,34	415,21	578,09	662,97	564,32	649,20	812,08	896,95	
	Ki=2,5	412,92	519,02	660,67	766,77	705,41	811,50	953,16	1.059,25	
	Ki=3	495,50	622,82	743,26	870,57	846,49	973,80	1.094,24	1.221,56	
	Ki=3,5	578,09	726,62	825,84	974,38	987,57	1.136,10	1.235,32	1.383,86	
	Ki=4	660,67	830,43	908,42	1.078,18	1.128,65	1.298,40	1.376,40	1.546,16	
	Ki=4,5	743,26	934,23	991,01	1.181,98	1.269,73	1.460,70	1.517,48	1.708,46	
	Ki=5	825,84	1.038,04	1.073,59	1.285,79	1.410,81	1.623,01	1.658,56	1.870,76	




Tabella "C.2"

**PUBBLICITÀ TEMPORANEA SU IMPIANTI  
CARBURANTI LUNGO STRADE STATALI**

**1) Autorizzazione per periodi di esposizione quantificabili in mesi e per ciascun mese:**

$$C \text{ (mq/mese)} = \{[(Cv + Ms + Mc) \times Ki] + (Cv \times KI)\} \times Kr : 12 \times N \times S$$

dove:

**Cv** = canone base = €mq 12,00;

**Ms** = quota aggiuntiva per occupazione, anche parziale, di pertinenze stradali ANAS = € 37,00;

**Mc** = maggiorazione per cartelli posizionati in area di distributori carburanti = €mq . 8,50;

**KI** = coefficiente di maggiorazione per illuminazione pari a 1,5;

**Ki** = coefficiente di maggiorazione connesso all'importanza della strada (vedi tabelle allegate);

**N** = numero dei mesi rilevabili dalla richiesta di autorizzazione;

**S** = Superficie totale degli impianti pubblicitari da assoggettare a canone.

Pertanto la quantificazione del canone per ogni metro quadrato e per ogni mese di esposizione, ponendo:

**Ms** = 0 presumendo che l'impianto pubblicitario non insista su proprietà ANAS;

**KI** = 0 in quanto la pubblicità in argomento non risulta effettuata mediante illuminazione;

**Ki** = 3 valore medio delle classi di Ki (Ki minimo = 1 ; Ki massimo = 5);

**Kr** = coefficiente di rivalutazione monetaria ISTAT pari a 1,147 (periodo:

OTTOBRE 2006 –GIUGNO 2013)

(INDICI NAZIONALI DEI PREZZI AL CONSUMO PER LE FAMIGLIE DI OPERAI ED IMPIEGATI – GENERALE)

sarà pari a:  $[(12,00 + 8,50) \times 3] \times 1,147 : 12 = € 5,8783$

= € 5,88 metro quadrato / mese di esposizione.

**2) Autorizzazione per periodi di esposizione quantificabili in giorni e per ciascun giorno:**

$$C \text{ (mq/giorno)} = \{[(Cv + Ms + Mc) \times Ki] + (Cv \times KI)\} \times Kr : 365 \times G \times S$$

dove:

**Cv** = canone base = €mq 12,00;

**Ms** = quota aggiuntiva per occupazione, anche parziale, di pertinenze stradali ANAS = € 37,00;

**Mc** = maggiorazione per cartelli posizionati in area di distributori carburanti = €mq . 8,50;

**KI** = coefficiente di maggiorazione per illuminazione pari a 1,5;

**Ki** = coefficiente di maggiorazione connesso all'importanza della strada (vedi tabelle allegate);

**G** = numero dei giorni rilevabili dalla richiesta di autorizzazione;

**S** = Superficie totale degli impianti pubblicitari da assoggettare a canone.

Pertanto la quantificazione del canone per ogni metro quadrato e per ogni giorno di esposizione, ponendo:

**Ms** = 0 presumendo che l'impianto pubblicitario non insista su proprietà ANAS;

**KI** = 0 in quanto la pubblicità in argomento non risulta effettuata mediante illuminazione;

**Ki** = 3 valore medio delle classi di Ki (Ki minimo = 1 ; Ki massimo = 5);


**Kr** = coefficiente di rivalutazione monetaria ISTAT pari a 1,147

(periodo: Ottobre 2006 – Giugno 2013)

(INDICI NAZIONALI DEI PREZZI AL CONSUMO PER LE FAMIGLIE DI OPERAI ED IMPIEGATI – GENERALE)

sarà pari a:  $[(12,00 + 8,50) \times 3] \times 1,147 : 365 = € 0,1932 =$

= € 0,19 metro quadrato / giorno di esposizione.



## Tabella "E"

**PUBBLICITÀ SU AREE DI SERVIZIO E/O DI PARCHEGGIO LUNGO  
AUTOSTRADE IN GESTIONE DIRETTA ANAS**

- Si considerano tre classi di importi, a seconda dell'importanza dell'area di servizio;
- L'importanza dell'area di servizio è determinata dal volume di veicoli attraversante in media l'autostrada e quindi anche le relative aree di servizio;
- Le classi di canone sono:
  - Classe 1: € 97,91145 / mq (fino a circa un milione di transiti di persone/anno);
  - Classe 2: € 219,32213 / mq (fino a circa due milioni di transiti di persone/anno);
  - Classe 3: € 281,98549 / mq (oltre due milioni di transiti di persone/anno).

(N.B.: gli importi delle classi sono stati indicizzati da Agosto 1998 a Giugno 2013)

Gli importi di cui sopra sono riferiti ad un anno solare, al metro quadrato o frazione di cartello pubblicitario fisso (autorizzazione di durata triennale ex art. 53 del D.P.R. n. 495/92);

**CLASSI DI CANONE AUTOSTRADE IN GESTIONE DIRETTA ANAS**

Autostrada: "GRANDE RACCORDO ANULARE DI ROMA":	Classe 3
Autostrada: "ROMA – AEROPORTO DI FIUMICINO":	Classe 3
Autostrada: "SALERNO -REGGIO CALABRIA":	Classe 2
Autostrada: "PALERMO – CATANIA":	Classe 2

## Tabella "E.1"

**PUBBLICITÀ TEMPORANEA SU AREE DI SERVIZIO  
LUNGO AUTOSTRADE IN GESTIONE DIRETTA ANAS**

<b>Area di CLASSE 1</b>		
Canone al giorno per metro quadrato	€ 0,26788	(= € 0,19625 x1,3650)
Canone al mese per metro quadrato:	€ 8,15642	(= € 5,97540 x1,3650)
<b>Area di CLASSE 2</b>		
Canone al giorno per metro quadrato:	€ 0,59921	(= € 0,43898x1,3650)
Canone al mese per metro quadrato:	€ 18,27618	(= € 13,38914x1,3650)
<b>Area di CLASSE 3</b>		
Canone al giorno per metro quadrato:	€ 0,77193	(= € 0,56552x1,3650)
Canone al mese per metro quadrato:	€ 23,47528	(= € 17,19801x1,3650)

N.B.: i canoni delle rispettive classi sono stati indicizzati da Agosto 1998 a Giugno 2013



## Tabella "D"

**IMPIANTI CARBURANTI**

(esclusi quelli su autostrade e raccordi autostradali classificati come autostrade, in gestione diretta ANAS)

Formula per la determinazione del canone di concessione:

$$C = (Cb \times Ks \times Ki \times Kr) + (At \times Ki)$$

dove:

**Cb = canone base di accesso:**

$$Cb = (Ct \times La) \times i \times Ka \quad \text{con } Ka = 80 \text{ ed } i = 0,05$$

Ct = è il valore medio del suolo di proprietà ANAS (valutabile in € 5,16456 al metro quadrato) La = è la larghezza dell'accesso in metri lineari

$$Cb = (5,16456 \times La) \times 0,05 \times 80 = \text{€/ml } 20,65827$$

$$Cb.1 = \text{Fronte impianto da m. 25 (accessi m. } 7,50 \times 2) = \text{€ } 309,87 ;$$

$$Cb.2 = \text{Fronte impianto da m. 30 (accessi m. } 10,00 \times 2) = \text{€ } 413,17 ;$$

$$Cb.3 = \text{Fronte impianto da m. 60 (accessi m. } 15,00 \times 2) = \text{€ } 619,75 .$$

**At = affitto terreno di proprietà ANAS**, che la Ditta o Società petrolifera intende utilizzare per la realizzazione dell'impianto carburanti; dovrà valutarsi il costo di affitto a metro quadrato da rivalutare annualmente in base all'indice ISTAT di svalutazione monetaria.

(Indice ISTAT 14.06.1965 + 30.06.2013 = 20,0080)

$$At_{2013} = \text{€ } 0,12911 \times 20,0080 = \text{€ } 2,5832 \text{ per metro quadrato}$$

**Ks = Coefficiente di maggiorazione relativo ai servizi annessi**; potranno adottarsi i valori di cui all'art. 3 del Decreto Ministeriale 14.06.1965.

$$Ks.01 = \text{assenza di servizi annessi} = 1 ;$$

$$Ks.02 = \text{servizio bar} = 1,1 ;$$

$$Ks.03 = \text{servizio ristorante} = 1,2 ;$$

$$Ks.04 = \text{servizio albergo} = 1,4 ;$$

$$Ks.05 = \text{servizio bar, ristorante} = 1,25 ;$$


$$Ks.06 = \text{servizio bar, albergo} = 1,45 ;$$

$$Ks.07 = \text{servizio ristorante, albergo} = 1,50 ;$$

$$Ks.08 = \text{servizio bar, ristorante, albergo} = 1,55 .$$

**Ki = Coefficiente di maggiorazione relativo all'importanza della strada**, di cui al D.M. 14.06.1965 e successivi aggiornamenti, commisurato da 1 a 5, in relazione all'importanza della strada, alla distanza dei centri abitati ed all'importanza degli stessi.**Kr = coefficiente di rivalutazione monetaria ISTAT**, pari a 1,3650(periodo: **Agosto 1998 – Giugno 2013**)

(INDICI NAZIONALI DEI PREZZI AL CONSUMO PER LE FAMIGLIE DI OPERAI ED IMPIEGATI – GENERALE)

**N.B.:** Per gli impianti carburanti in fregio a Strade Statali a quattro o più corsie, dotati di corsie di accelerazione e decelerazione per gli accessi e per quelli dotati di corsia di decelerazione ed uscita monodirezionale lungo strade ove sono vietate le manovre sinistrorse, si applica come "canone base" il **Cb.3** pari a € 619,75.

## COMPARTIMENTO DELLA VIABILITÀ

### TABELLA PER IL CALCOLO DEL CANONE DI CONCESSIONE PER IMPIANTI DISTRIBUTORI DI CARBURANTI AD USO AUTOTRAZIONE IN FREGIO A STRADE STATALI

<b>UBICAZIONE IMPIANTO CARBURANTI</b>					
Dati Identificativi	Strada Statale Numero: .....		Denominazione: .....		
	Progressiva Km ca: .....	Lato: .....	Località: .....	Comune: .....	Prov. : .....
<b>DITTA O SOCIETÀ</b>					
Dati Anagrafici	RAGIONE SOCIALE: .....				
	Via o Piazza .....	Num. civico  _ _ _ _	cap  _ _ _ _	città .....	prov.  _
Dati Fiscali	CODICE FISCALE:  _ _ _   _ _ _   _ _ _   _ _ _			PARTITA IVA:  _ _ _ _ _ _ _ _ _ _ _ _ _ _	
	_ _ _ _			_ _ _ _ _ _ _ _ _ _ _ _ _ _	

## ANNO 2014

<b>CANONE ANNUO COMPLESSIVO</b>		
<b>CANONE ACCESSI:</b>	Importo €	
<b>CANONE OCCUPAZIONE TERRENO ANAS:</b>	Importo €	
<b>SOMMANO €</b>		
<b>IVA €</b>		
<b>IMPORTO COMPLESSIVO €</b>		

**N.B.: Per il calcolo analitico della concessione vedi tabella seguente**



<b>CANONE ANNUO CONCESSIONE ACCESSI</b>				
	<b>DESCRIZIONE</b>	<b>IMPORTO UNITARIO</b>	<b>Larghezza totale dei 2 accessi ( metri lineari )</b>	<b>IMPORTO complessivo</b>
<b>Cb.1</b>	Impianto carburanti con fronte verso strada di m 25,00 , di cui m 7,50 per ciascuno dei due accessi e m 10,00 di aiuola spartitraffico.	€ 20,65827	ml 15,00	
<b>Cb.2</b>	Impianto carburanti con fronte verso strada di m 30,00 , di cui m 10,00 per ciascuno dei due accessi e m 10,00 di aiuola spartitraffico.	€ 20,65827	ml 20,00	
<b>Cb.3</b>	Impianto carburanti con fronte verso strada di m 60,00 , di cui m 15,00 per ciascuno dei due accessi e m 30,00 di aiuola spartitraffico.	€ 20,65827	ml 30,00	
<b>Cb.3</b>	Impianto carburanti su Strada Statale a quattro o più corsie, dotato di corsie di accelerazione e decelerazione.	€ 20,65827	ml 30,00	
<b>Cb.x</b>	Impianto carburanti con fronte verso strada di complessivi m ..... , di cui: • Primo accesso m ..... • Aiuola spartitraffico m ..... • Secondo accesso m ..... <b>Larghezza totale accessi</b> m .....	€ 20,65827	ml .....	
<b>IMPORTO €</b>				
<b>2</b>	Coefficiente di maggiorazione "Ks" relativo ai servizi annessi ai singoli impianti			
<b>IMPORTO €</b>				
<b>3</b>	Coefficiente di maggiorazione "Ki" relativo all'importanza della strada			
<b>IMPORTO €</b>				
<b>4</b>	Coefficiente di rivalutazione ISTAT periodo Agosto 1998 / Giugno 2013			<b>1,3650</b>
<b>CANONE ACCESSI: IMPORTO €</b>				

<b>CANONE ANNUO OCCUPAZIONE TERRENO ANAS</b>	
Prezzo unitario per l'occupazione di terreno ANAS necessaria per la realizzazione dell'impianto carburanti, per l'anno 2014, al metro quadrato: €/mq	<b>2,5832</b>
SUPERFICIE OCCUPATA mq.	
<b>IMPORTO €</b>	
<b>1</b>	Coefficiente di maggiorazione "Ki" relativo all'importanza della strada
<b>CANONE OCCUPAZIONE TERRENO ANAS: IMPORTO €</b>	





**ANAS S.p.A. - DIREZIONE GENERALE**  
**CONDIREZIONE GENERALE TECNICA**  
 DIREZIONE CENTRALE ESERCIZIO E COORDINAMENTO DEL TERRITORIO  
 VICE DIREZIONE ESERCIZIO - UNITÀ GESTIONE RETE - SEZIONE TECNICA CONCESSIONI


**ELENCO DEI**  
**”COEFFICIENTI K<sub>i</sub>”**  
**relativi all’importanza delle strade**

- **Autostrade**
- **Raccordi Autostradali** (\*Autostrade senza pedaggio\*)
- **Strade Statali**
- **NSA** (strade da classificare o da declassificare)

**NOTA:**

L'elenco dei Coefficienti K<sub>i</sub> pubblicati è aggiornato alla data del 6 settembre 2013 sulla base dell'Elenco delle Strade di competenza ANAS (Autostrade, Raccordi Autostradali, Strade Statali, NSA) costituenti la rete stradale di interesse nazionale.


Alle strade restituite ad ANAS da parte delle Regioni o delle Provincie ed alle strade o tratte di esse realizzate dall'ANAS quali varianti a tracciati stradali esistenti per le quali è in itinere il procedimento di assegnazione del coefficiente "K<sub>i</sub>" da parte delle strutture territoriali ANAS verrà attribuito un valore provvisorio medio pari a 3 (K<sub>i</sub> = 3).




Autosstrade		Giustizione Compartimentale				Giustizione Compartimentale				Annotazioni	
Numero	Denominazione	Comp.	Prog. via Iniziale		Estesa (Km)	Prog. via Finale		Suddivisione in tratti		Coeff. K1	
			(Km)	(Km)		(Km)	(Km)	dal Km	al Km		
A3	SALERNO - REGGIO CALABRIA	UC	0,000	119,600	119,600	119,600	119,600	0,000	119,600	5	AUTOSTRADA senza pedaggio
A3	SALERNO - REGGIO CALABRIA	UC	119,600	148,900	29,300	148,900	148,900	119,600	148,900	5	AUTOSTRADA senza pedaggio
A3	SALERNO - REGGIO CALABRIA	UC	148,900	442,920	294,020	442,920	148,900	148,900	442,920	5	AUTOSTRADA senza pedaggio
A18 DIR	DIRAMAZIONE DI CATANIA	CT	0,000	3,700	3,700	3,700	0,000	0,000	3,700	5	AUTOSTRADA senza pedaggio
A19	PALERMO - CATANIA	PA	0,000	192,800	192,800	192,800	0,000	0,000	192,800	5	AUTOSTRADA senza pedaggio
A19 DIR	DIRAMAZIONE PER VIA GIARFAR	PA	0,000	5,200	5,200	5,200	0,000	0,000	5,200	5	AUTOSTRADA senza pedaggio
A29	PALERMO - MAZARA DEL VALLO	PA	0,000	114,800	114,800	114,800	0,000	0,000	114,800	5	AUTOSTRADA senza pedaggio
A29 DIR	ALCAMO - TRAPANI	PA	0,000	36,900	36,900	36,900	0,000	0,000	36,900	5	AUTOSTRADA senza pedaggio
A29 DIR/A	DIRAMAZIONE PER BIRGI	PA	0,000	13,100	13,100	13,100	0,000	0,000	13,100	5	AUTOSTRADA senza pedaggio
A29 RACC	DIRAMAZIONE PER PUNTA RAISI	PA	0,000	4,000	4,000	4,000	0,000	0,000	4,000	5	AUTOSTRADA senza pedaggio
A29 RACC BIS	RACCORDO PER VIA BELGIO	PA	0,000	5,600	5,600	5,600	0,000	0,000	5,600	5	AUTOSTRADA senza pedaggio
A91	ROMA - AEROPORTO DI FIUMICINO	RM	1,100	18,463	17,363	18,463	1,100	1,100	18,463	5	AUTOSTRADA senza pedaggio
A90	GRANDE RACCORDO ANULARE	RM	0,000	68,223	68,223	68,223	0,000	0,000	68,223	5	AUTOSTRADA senza pedaggio
A	SISTIANA - RABUIESE	TS	21,000	25,000	4,000	25,000	21,000	21,000	25,000	5	AUTOSTRADA in attesa class. tech.-funz.
A	SISTIANA - RABUIESE	TS	32,150	36,150	4,000	36,150	32,150	32,150	36,150	5	AUTOSTRADA in attesa class. tech.-funz.
A	CATANIA - SIRACUSA	CT	0,000	25,142	25,142	25,142	0,000	0,000	25,142	5	AUTOSTRADA in attesa class. tech.-funz.



Raccordi Autostradali		Giurisdizione Compartimentale				Giurisdizione Compartimentale			Annotazioni	
Numero	Denominazione	Comp.	Prog.va Iniziale		Esistenza	Suddivisione in tratti		Coeff.		
			( Km )	Prog.va Finale		dai Km	al Km			
R.A. 2	RACCORDO AUTOSTRADALE SALERNO - AVELLINO	NA	0.000	30.441	30.441	0.000	30.441	5		autostrada senza pedaggio
R.A. 3	RACCORDO AUTOSTRADALE SIENA - FIRENZE	FI	0.000	56.360	56.360	0.000	56.360	5		autostrada senza pedaggio
R.A. 4	RACCORDO AUTOSTRADALE DI REGGIO CALABRIA	CZ	0.000	5.615	5.615	0.000	5.615	5		autostrada senza pedaggio
R.A. 5	RACCORDO AUTOSTRADALE SCALO SICIGNANO - POTENZA	PZ	0.000	51.500	51.500	0.000	51.500	5		autostrada senza pedaggio
R.A. 6	RACCORDO AUTOSTRADALE BETTOLLE - PERUGIA	PG	19.090	58.470	38.380	0.000	19.090	5		autostrada senza pedaggio
R.A. 7	RACCORDO AUTOSTRADALE PAVIA - AUTOSTRADA A7 "MILANO"	MI	0.000	9.855	9.855	0.000	9.855	5		AUTOSTRADA senza pedaggio
R.A. 8	RACCORDO AUTOSTRADALE FERRARA - PORTO GARIBALDI	BO	0.000	49.282	49.282	0.000	49.282	5		autostrada senza pedaggio
R.A. 9	RACCORDO AUTOSTRADALE DI BENEVENTO	NA	0.000	12.745	12.745	0.000	12.745	5		autostrada senza pedaggio
R.A. 10	RACCORDO AUTOSTRADALE TORINO - AEROPORTO DI CASELLE	TO	0.000	10.650	10.650	0.000	10.650	5		autostrada senza pedaggio
R.A. 11	RACCORDO AUTOSTRADALE ASCOLI - PORTO D'ASCOLI	AN	0.000	26.300	26.300	0.000	26.300	5		autostrada senza pedaggio
R.A. 12	RACCORDO AUTOSTRADALE CHIETI - PESCARA	AQ	0.000	14.700	14.700	0.000	14.700	5		autostrada senza pedaggio
R.A. 13	RACCORDO AUTOSTRADALE A4 - TRIESTE	TS	0.000	21.000	21.000	0.000	21.000	5		AUTOSTRADA in attesa class. tecn.-funz.
R.A. 14	RACCORDO AUTOSTRADALE A4 - TRIESTE - DIRAMAZIONE PER	TS	0.000	1.496	1.496	0.000	1.496	5		AUTOSTRADA in attesa class. tecn.-funz.
R.A. 15	TANGENZIALE OVEST DI CATANIA	CT	0.000	24.000	24.000	0.000	24.000	5		AUTOSTRADA senza pedaggio



Strade Statali		Giurisdizione Compartmentale				Giurisdizione Compartmentale				Annotazioni	
Numero	Denominazione	Comp.	Prog.va Iniziale (Km)	Prog.va Finale (Km)	Estesa (Km)	Suddivisione in Tratti		Coeff. K)			
						dal Km	al Km				
1	VIA AURELIA	RM	9.650	81.000	71.350	9.650	27.300	5	5	nota Comp.to ROMA CRM-0025956-P 21-08-2009	nota Comp.to ROMA CRM-0025956-P 21-08-2009
						27.300	58.900	4	4	nota Comp.to ROMA CRM-0025956-P 21-08-2009	nota Comp.to ROMA CRM-0025956-P 21-08-2009
						58.900	65.550	0	0	T.I. Santa Marinella	
						65.550	67.117	4	4	nota Comp.to ROMA CRM-0025956-P 21-08-2009	nota Comp.to ROMA CRM-0025956-P 21-08-2009
						67.117	78.000	0	0	T.I. Civitavecchia	
						78.000	81.000	4	4	nota Comp.to ROMA CRM-0022430-P 28-07-2010	nota Comp.to ROMA CRM-0022430-P 28-07-2010
1	VIA AURELIA	RM	95.468	122.972	27.504	95.468	122.972	4.5	4.5	nota Comp.to ROMA CRM-0022430-P 20-07-2010	nota Comp.to ROMA CRM-0022430-P 20-07-2010
1	VIA AURELIA	FI	122.972	282.200	159.228	122.972	124.000	4.5	4.5	nota Comp.to FIRENZE CFI-0023851-P 05-06-2011	nota Comp.to FIRENZE CFI-0023851-P 05-06-2011
						124.000	177.400	4	4	nota Comp.to FIRENZE CFI-0026122-P 17-09-2008	nota Comp.to FIRENZE CFI-0026122-P 17-09-2008
						177.400	282.200	4.5	4.5	nota Comp.to FIRENZE CFI-0023972-P 26-08-2009	nota Comp.to FIRENZE CFI-0023972-P 26-08-2009
1	VIA AURELIA	FI	287.900	388.945	101.045	287.900	300.400	4.5	4.5	nota Comp.to FIRENZE CFI-0023851-P 05-06-2011	nota Comp.to FIRENZE CFI-0023851-P 05-06-2011
						300.400	307.600	4	4	nota Comp.to FIRENZE CFI-0023972-P 26-08-2009	nota Comp.to FIRENZE CFI-0023972-P 26-08-2009
						307.600	359.400	4.5	4.5	nota Comp.to FIRENZE CFI-0026122-P 17-09-2008	nota Comp.to FIRENZE CFI-0026122-P 17-09-2008
						359.400	388.945	3.5	3.5	nota Comp.to FIRENZE CFI-0026122-P 17-09-2008	nota Comp.to FIRENZE CFI-0026122-P 17-09-2008
1	VIA AURELIA	GE	388.945	697.330	308.385	388.945	408.970	3.5	3.5	nota Comp.to GENOVA CGE-0012085-P 01-08-2012	nota Comp.to GENOVA CGE-0012085-P 01-08-2012
						408.970	511.500	4	4	DM 14/06/1965	DM 14/06/1965
						511.500	578.850	5	5	DM 14/06/1965	DM 14/06/1965
						578.850	652.000	4	4	DM 14/08/1965	DM 14/08/1965
						652.000	697.330	3.5	3.5	DM 14/06/1965	DM 14/06/1965
1 BIS	VIA AURELIA	RM	0.000	29.555	29.555	0.000	29.000	3	3	nota Comp.to ROMA CRM-0025956-P 21-08-2009	nota Comp.to ROMA CRM-0025956-P 21-08-2009
						29.000	29.555	0	0	T.I. Vetralla	
1 DIR.	DEI BALZI ROSSI	GE	0.000	3.405	3.405	0.000	3.405	3	3	nota Comp.to GENOVA CGE-0010490-P 19-09-2008	nota Comp.to GENOVA CGE-0010490-P 19-09-2008
1 DIRIA	DIVADO LIGURE	GE	0.000	2.835	2.835	0.000	2.835	4	4	ex NSA 305 - nota Comp.to GENOVA CGE-0010490-P 19-09-2008	ex NSA 305 - nota Comp.to GENOVA CGE-0010490-P 19-09-2008
1 VAR	VARIANTE DI VARAZZE	GE	0.000	1.163	1.163	0.000	1.163	5	5	nota Comp.to GENOVA CGE-0003968-P 30-03-2011	nota Comp.to GENOVA CGE-0003968-P 30-03-2011
1 VARIA	VARIANTE DI LA SPEZIA	GE	0.000	6.150	6.150	0.000	6.150	4	4	ex NSA 303 - nota Comp.to GENOVA CGE-0010490-P 19-09-2008	ex NSA 303 - nota Comp.to GENOVA CGE-0010490-P 19-09-2008
3	VIA FLAMINIA	PG	67.340	93.115	25.775	67.340	78.950	3.1	3.1	nota Comp.to PERUGIA CFG-0018444-P 26-08-2009	nota Comp.to PERUGIA CFG-0018444-P 26-08-2009
						78.950	87.000	2.6	2.6	nota Comp.to PERUGIA CFG-0018444-P 26-08-2009	nota Comp.to PERUGIA CFG-0018444-P 26-08-2009
						87.000	93.115	3.3	3.3	nota Comp.to PERUGIA CFG-0018444-P 26-08-2009	nota Comp.to PERUGIA CFG-0018444-P 26-08-2009
3	VIA FLAMINIA	PG	103.900	186.700	84.800	103.900	129.000	3.6	3.6	nota Comp.to PERUGIA CFG-0018444-P 26-08-2009	nota Comp.to PERUGIA CFG-0018444-P 26-08-2009
						129.000	154.800	4.1	4.1	nota Comp.to PERUGIA CFG-0018444-P 26-08-2009	nota Comp.to PERUGIA CFG-0018444-P 26-08-2009
						154.800	188.700	3.5	3.5	nota Comp.to PERUGIA CFG-0018444-P 26-08-2009	nota Comp.to PERUGIA CFG-0018444-P 26-08-2009
3 BIS	TIBERINA	PG	0.000	133.755	133.755	0.000	55.000	4.6	4.6	nota Comp.to PERUGIA CFG-0018444-P 26-08-2009	nota Comp.to PERUGIA CFG-0018444-P 26-08-2009
						55.000	133.755	5	5	nota Comp.to PERUGIA CFG-0018444-P 26-08-2009	nota Comp.to PERUGIA CFG-0018444-P 26-08-2009
3 BIS	TIBERINA	FI	133.755	162.698	28.943	133.755	162.698	4.5	4.5	nota Comp.to FIRENZE 8164 28-04-2006	nota Comp.to FIRENZE 8164 28-04-2006




Strade Statali		Giurisdizione Compartimentale				Giurisdizione Compartimentale				Annotazioni	
Numero	Denominazione	Comp.	Prog.ve Iniziale		Estesa (Km)	Prog.ve Finale		Suddivisione in tratti	Coeff.	Km	
			(Km)	(Km)		(Km)	al Km				
3 BIS	TIBERINA	BO	162.698	250.565	87.867	250.565	250.565	162.698	4,5	250.565	nota Comp.to BOLOGNA 27451 06-12-2005
4	VIA SALARIA	RM	12.100	144.958	132.858	144.958	15.000	12.100	5	15.000	nota Comp.to ROMA CRM-0025956-P 21-08-2009
							26.000	15.000	5	26.000	nota Comp.to ROMA CRM-0025956-P 21-08-2009
							41.000	26.000	3	41.000	nota Comp.to ROMA CRM-0025956-P 21-08-2009
							70.400	41.000	2,5	70.400	nota Comp.to ROMA CRM-0025956-P 21-08-2009
							82.700	70.400	4	82.700	nota Comp.to ROMA CRM-0025956-P 21-08-2009
							93.950	82.700	4	93.950	nota Comp.to ROMA CRM-0025956-P 21-08-2009
							144.958	93.950	2	144.958	nota Comp.to ROMA CRM-0025956-P 21-08-2009
4	VIA SALARIA	AN	144.958	181.600	36.642	181.600	179.500	144.958	2	179.500	nota Comp.to ANCONA 5315 09-05-2005
							181.600	179.500	4	181.600	nota Comp.to ANCONA 5315 09-05-2005
4 DIR.	VIA SALARIA	RM	0.000	4.200	4.200	4.200	0.000	0.000	4,2	4.200	nota Comp.to ROMA CRM-0025956-P 21-08-2009
5	VIA TIBURTINA VALERIA	AQ	65.000	70.000	5.000	70.000	65.000	65.000	3,5	70.000	nota Comp.to LAQUILA CAQ-0022460-P 31-07-2008
5	VIA TIBURTINA VALERIA	AQ	98.200	216.600	118.400	216.600	98.200	112.040	4	112.040	nota Comp.to LAQUILA CAQ-0022460-P 31-07-2008
							112.040	98.200	1,8	112.040	nota Comp.to LAQUILA CAQ-0024228-P 27-09-2006
							121.150	112.040	3,5	121.150	nota Comp.to LAQUILA CAQ-0022460-P 31-07-2008
							131.000	121.150	2	131.000	nota Comp.to LAQUILA CAQ-0022460-P 31-07-2008
							176.400	131.000	3,5	176.400	nota Comp.to LAQUILA CAQ-0022460-P 31-07-2008
							0.000	176.400	2,5	0.000	nota Comp.to LAQUILA CAQ-0022460-P 31-07-2008
5 QUATER	VIA TIBURTINA VALERIA	AQ	0.000	26.020	26.020	26.020	0.000	0.000	3	26.020	nota Comp.to LAQUILA CAQ-0022460-P 31-07-2008
6	VIA CASILINA	NA	151.418	192.270	40.852	192.270	151.418	171.300	3	171.300	DM 14/06/1965
							171.300	151.418	3,5	171.300	DM 14/06/1965
							0.000	171.300	3	0.000	DM 14/06/1965
6 DIR.	VIA CASILINA	CB	0.000	11.830	11.830	11.830	0.000	0.000	5	11.830	nota Comp.to ROMA CRM-0025956-P 21-08-2009
7	VIA APPIA	RM	13.350	144.830	131.480	144.830	13.350	23.800	0	23.800	T.I. Albano - Arccia - Genzano
							23.800	13.350	4,2	30.450	T.I. Albano - Arccia - Genzano
							30.450	23.800	0	30.450	nota Comp.to ROMA CRM-0025956-P 21-08-2009
							38.645	30.450	0	38.645	T.I. Velletri
							43.200	38.645	2,7	43.200	T.I. Velletri
							50.360	43.200	0	50.360	T.I. Cisterna di Latina
							54.700	50.360	3,7	54.700	T.I. Cisterna di Latina
							99.000	54.700	4,2	99.000	nota Comp.to ROMA CRM-0025956-P 21-08-2009
							106.000	99.000	3,7	106.000	nota Comp.to ROMA CRM-0025956-P 21-08-2009
							118.900	106.000	0	118.900	nota Comp.to ROMA CRM-0025956-P 21-08-2009
							121.200	118.900	4	121.200	T.I. Fondi
							139.600	121.200	0	139.600	T.I. Fondi
							144.830	139.600	4,2	144.830	nota Comp.to ROMA CRM-0025956-P 21-08-2009
7	VIA APPIA	RM	156.060	157.400	1.320	157.400	156.060	157.400	0	156.060	T.I. Formia - Scarni - Minturno
7	VIA APPIA	NA	157.400	389.600	232.400	389.600	157.400	157.400	4	157.400	nota Comp.to ROMA CRM-0025956-P 21-08-2009
							157.400	157.400	4	158.000	DM 14/06/1965



Strade Statali		Giurisdizione Compartimentale				Giurisdizione Compartimentale				Annotazioni		
		Comp.	Prog.va Iniziale (Km)	Prog.va Finale (Km)	Estesa (Km)	Suddivisione in tratti	Coef.	Coef.	dal Km	al Km	Kl	
7	VIA APPIA	NA	157.400	389.800	232.400	158.000	284.070	4	284.070	301.700	3	nota Comp.to NAPOLI CNA-0032845-P 10-08-2010
												nota Comp.to NAPOLI CNA-0032845-P 10-08-2010
												nota Comp.to NAPOLI CNA-0032845-P 10-08-2010
7	VIA APPIA	PZ	389.800	429.825	40.025	389.800	429.825	2				DM 14/06/1965
7	VIA APPIA	PZ	564.100	574.200	20.100	554.100	570.250	2				DM 14/06/1965
												DM 14/06/1965
7	VIA APPIA	PZ	580.740	591.741	11.001	580.740	584.200	3				nota Comp.to BARI 21789 28-07-2000
												nota Comp.to BARI 21789 28-07-2000
7	VIA APPIA	BA	591.741	713.540	121.799	591.741	630.900	2.8				nota Comp.to BARI 21789 28-07-2000
												nota Comp.to BARI 21789 28-07-2000
												nota Comp.to BARI 21789 28-07-2000
7 BIS	DI TERRA DI LAVORO	NA	0.000	83.450	83.450	0.000	10.200	3.5				DM 14/06/1965
												DM 14/06/1965
												DM 14/06/1965
												DM 14/06/1965
												DM 14/06/1965
												DM 14/06/1965
												DM 14/06/1965
												DM 14/06/1965
7 DIR/A	DEL TEMPIO DI GIOVE	RM	0.000	1.484	1.484	0.000	0.000	4				nota Comp.to ROMA CRM-0019181-P 19-07-2011
7 DIR/B	DI TERRACINA	RM	103.208	106.000	2.792	103.208	106.000	3.5				nota Comp.to ROMA CRM-0019181-P 19-07-2011
7 DIR/C	VIA APPIA	NA	12.000	24.335	12.335	12.000	24.335	3.5				nota Comp.to NAPOLI CNA-0032845-P 10-08-2010
7 QUATER	VIA DOMITIANA	RM	0.000	1.200	1.200	0.000	1.200	4.2				nota Comp.to ROMA CRM-0025956-P 21-08-2009
7 QUATER	VIA DOMITIANA	NA	1.200	54.980	53.780	1.200	3.000	4				DM 14/06/1965
												nota Comp.to NAPOLI CNA-0032845-P 10-08-2010
												DM 14/06/1965
7 RACC.	VIA APPIA	PZ	0.000	8.100	8.100	0.000	8.100	2.5				DM 03/06/1979
7 RACC/A	DI PORTO BADINO	RM	0.000	0.953	0.953	0.000	0.953	4				nota Comp.to ROMA CRM-0019181-P 19-07-2011
7 RACC/BIS	DI TERRA DI LAVORO	NA	0.000	1.560	1.560	0.000	1.560	3				nota Comp.to NAPOLI CNA-0032796-P 25-08-2013
7 RACC/TER	VIA APPIA	BA	0.000	1.140	1.140	0.000	1.140	3				nota Comp.to BARI CBA-0032819-O 04-09-2013
7 TER	SALENTINA	BA	0.000	78.400	78.400	0.000	6.000	4				nota Comp.to BARI CBA-0030712-P 26-08-2010
												nota Comp.to BARI CBA-0030712-P 26-08-2010
												nota Comp.to BARI 21789 28-07-2000
												DM 14/06/1965



Numero	Denominazione	Strade Statali				Giurisdizione Compartmentale				Giurisdizione Compartmentale				Annotazioni
		Comp. Prog. vs Integrale		Prog. vs Finale		Estesa		Suddivisione in tratti		Suddivisione in tratti		Coeff.		
		(Km)	(Km)	(Km)	(Km)	(Km)	del Km	al Km	Kl					
7 TER	SALENTINA	BA	0.000	78.400	78.400	78.400	78.400	54.080	78.400	3.2	nota Comp.to BARI CBA-0030712-P 26-08-2010			
7 VAR	VARIANTE FORMA GARIGLIANO	RM	0.800	15.000	14.200	14.200	0.800	5.000	5.000	4	nota Comp.to ROMA CRM-0025956-P 21-08-2009			
7 VAR/A	VARIANTE DI CASCANO	NA	0.000	2.071	2.071	2.071	0.000	15.000	0.000	4.2	nota Comp.to ROMA CRM-0025956-P 21-08-2009			
7 VAR/B	VARIANTE DI POTENZA	PZ	466.550	468.300	468.300	1.750	466.550	0.000	468.300	4	nota Comp.to NAPOLI CNA-0029025-P 23-07-2013			
9	VIA EMILIA	BO	0.000	262.387	262.387	262.387	0.000	262.387	262.387	5	nota Comp.to POTENZA CPZ-0014848-P 26-07-2013			
9	VIA EMILIA	MI	262.387	317.260	54.873	54.873	262.387	317.260	317.260	5	DM 14/06/1965			
9 DIR	TANGENZIALE EST DI LODI	MI	0.000	4.366	4.366	4.366	0.000	0.000	4.366	5	nota Comp.to MILANO CMH-0031719-P 25-07-2012			
9 VAR	TANGENZIALE NORD OVEST DI PARMA	BO	0.000	18.644	18.644	18.644	0.000	12.200	12.200	4.5	ex NSA 16 - Comp.to BOLOGNA 27451 06-12-2005			
9 VAR/A	TANGENZIALE SUD DI PARMA	BO	0.000	7.375	7.375	7.375	0.000	18.644	18.644	4.5	ex NSA 16 TER - Comp.to BOLOGNA CBO-0028305-P 14-07-2011			
12	DELL'ABETONE E DEL BRENNERO	BO	0.000	7.375	7.375	7.375	0.000	0.000	7.375	4.5	ex NSA 16 BIS - Comp.to BOLOGNA CBO-0028305-P 14-07-2011			
12	DELL'ABETONE E DEL BRENNERO	FI	3.219	7.030	3.811	3.811	3.219	7.030	7.030	3.5	nota Comp.to FIRENZE 8164 28-04-2005			
12	DELL'ABETONE E DEL BRENNERO	FI	25.788	91.450	65.662	65.662	25.788	91.450	91.450	3.5	nota Comp.to FIRENZE 8164 28-04-2005			
12	DELL'ABETONE E DEL BRENNERO	BO	91.450	225.374	133.924	133.924	91.450	100.100	100.100	2.5	DM 14/06/1965			
12	DELL'ABETONE E DEL BRENNERO	MI	225.374	245.820	20.446	20.446	100.100	177.200	177.200	3	DM 14/06/1965			
12	DELL'ABETONE E DEL BRENNERO	MI	225.374	245.820	20.446	20.446	177.200	192.000	192.000	4	DM 14/06/1965			
12	DELL'ABETONE E DEL BRENNERO	MI	225.374	245.820	20.446	20.446	192.000	225.374	225.374	3	DM 14/06/1965			
12	DELL'ABETONE E DEL BRENNERO	VE	245.820	254.200	18.380	18.380	238.013	245.820	245.820	3.5	DM 14/06/1965			
12	DELL'ABETONE E DEL BRENNERO	VE	268.853	326.160	57.327	57.327	245.820	264.200	264.200	3.5	nota Comp.to VENEZIA CVE-0028337-P 28-07-2011			
12 DIR.	DELL'ABETONE E DEL BRENNERO	VE	268.853	326.160	57.327	57.327	268.853	278.800	278.800	3.5	nota Comp.to VENEZIA CVE-0028337-P 28-07-2011			
12 RADO.	DELL'ABETONE E DEL BRENNERO	VE	268.853	326.160	57.327	57.327	278.800	278.800	278.800	0	Centro Abitato VERONA			
12 VAR.	VARIANTE DI ISOLA DELLA SCALA	BO	0.000	2.200	2.200	2.200	0.000	284.000	284.000	4	nota Comp.to VENEZIA CVE-0028585-P 30-07-2009			
12 VAR/A	VARIANTE DI MIRANDOLA	BO	0.000	2.200	2.200	2.200	0.000	305.100	305.100	2.5	nota Comp.to VENEZIA CVE-0028585-P 30-07-2009			
13	PONTEBBANA	FI	0.000	9.500	9.500	9.500	0.000	2.200	2.200	3	ex NSA 374 - nota Comp.to BOLOGNA CBO-0028305-P 14-07-2011			
13	PONTEBBANA	FI	0.000	9.500	9.500	9.500	0.000	4.462	4.462	3	nota Comp.to BOLOGNA CBO-0028305-P 14-07-2011			
13	PONTEBBANA	VE	0.000	5.700	5.700	5.700	4.462	9.500	9.500	3.5	nota Comp.to FIRENZE CFH-0023972-P 26-06-2009			
13	PONTEBBANA	VE	0.000	5.700	5.700	5.700	0.000	5.700	5.700	4	nota Comp.to FIRENZE CFH-0023972-P 26-06-2009			
13	PONTEBBANA	BO	0.000	6.816	6.816	6.816	0.000	0.000	6.816	3	nota Comp.to VENEZIA CVE-0028337-P 28-07-2011			
13	PONTEBBANA	VE	7.252	63.297	56.045	56.045	7.252	26.400	26.400	4	nota Comp.to BOLOGNA CBO-0028585-P 30-07-2012			
13	PONTEBBANA	VE	7.252	63.297	56.045	56.045	26.400	55.100	55.100	3.5	DM 14/06/1965			
13	PONTEBBANA	TS	213.000	228.811	15.811	15.811	55.100	63.297	63.297	2.5	DM 14/06/1965			
14	DELLA VENEZIA GIULIA	VE	1.560	76.061	74.501	74.501	213.000	228.811	228.811	1.8	DM 14/06/1965			
14	DELLA VENEZIA GIULIA	VE	1.560	76.061	74.501	74.501	1.560	13.000	13.000	4	nota Comp.to VENEZIA 702 12-05-2005			




Strade Statali		Giurisdizione Compartimentale				Giurisdizione Compartimentale			Annotazioni	
		Comp. (Km)	Prog.va Iniziale (Km)	Prog.va Finale (Km)	Estesa (Km)	Suddivisione in tratti	Coef. K1			
14	DELLA VENEZIA GIULIA	VE	1.560	76.061	74.501	13.000	37.860	3,5	nota Comp.to VENEZIA 702 12-05-2005	
						37.860	62.200	3	nota Comp.to VENEZIA 702 12-05-2005	
						62.200	76.061	3,5	nota Comp.to VENEZIA 702 12-05-2005	
14	DELLA VENEZIA GIULIA	TS	161.150	167.980	6.830	161.150	167.980	1,8	DM 14/06/1965	
14 RACC.	DELLA VENEZIA GIULIA	TS	0.000	1.995	1.995	0.000	1.995	2,5	DM 14/06/1965	
14 VAR.	VARIANTE DI PORTOGRUARO	VE	0.000	5.236	5.236	0.000	5.236	3,5	nota Comp.to VENEZIA CVE-0028337-P 28-07-2011	
14 VAR/A	VARIANTE DI MUSILE DI PIAVE	VE	0.000	6.760	6.760	0.000	6.760	3,5	nota Comp.to VENEZIA CVE-0028337-P 28-07-2011	
14 VAR/B	VARIANTE DI SAN DONA' DI PIAVE	VE	0.000	5.600	5.600	0.000	5.600	3,5	nota Comp.to VENEZIA CVE-0028337-P 28-07-2011	
16	ADRIATICA	VE	4.340	69.514	65.174	4.340	7.200	5	DM 14/06/1965	
						7.200	20.700	4	nota Comp.to VENEZIA CVE-0028337-P 28-07-2011	
						20.700	37.800	3	nota Comp.to VENEZIA CVE-0028337-P 28-07-2011	
						37.800	44.600	4	DM 14/06/1965	
						44.600	69.514	3	DM 14/06/1965	
16	ADRIATICA	BO	69.514	223.410	153.896	69.514	85.300	4,5	DM 14/06/1965	
						85.300	144.000	3	DM 14/06/1965	
						144.000	172.839	3,5	DM 14/06/1965	
						172.839	223.410	4,5	DM 14/06/1965	
16	ADRIATICA	AN	223.410	391.800	168.390	223.410	288.340	3	nota Comp.to ANCONA CAN-0015379-P 31-08-2012	
						288.340	308.790	4	nota Comp.to ANCONA CAN-0015379-P 31-08-2012	
						308.790	391.800	3	nota Comp.to ANCONA CAN-0015379-P 31-08-2012	
16	ADRIATICA	AQ	391.800	439.500	47.700	391.800	406.060	4	nota Comp.to L'AQUILA CAQ-0022480-P 31-07-2008	
						406.060	411.310	3	DM 14/06/1965	
						411.310	416.060	4	nota Comp.to L'AQUILA CAQ-0022480-P 31-07-2008	
						416.060	421.600	3	DM 14/06/1965	
						421.600	431.730	4	nota Comp.to L'AQUILA CAQ-0022460-P 31-07-2008	
						431.730	437.940	3	DM 14/06/1965	
						437.940	439.500	4	nota Comp.to L'AQUILA CAQ-0022460-P 31-07-2008	
16	ADRIATICA	AO	459.430	524.600	65.170	459.430	524.600	3	nota Comp.to L'AQUILA CAQ-0022460-P 31-07-2008	
16	ADRIATICA	CB	524.600	559.677	36.277	524.600	531.850	2	nota Comp.to L'AQUILA 6347 05-04-2000	
						531.850	547.240	4	DM 14/06/1965	
						547.240	559.677	2,5	DM 14/06/1965	
16	ADRIATICA	BA	606.600	670.500	63.900	606.600	670.500	4	nota Comp.to BARI CBA-0029453-P 01-09-2009	
16	ADRIATICA	BA	682.000	859.900	177.900	682.000	709.200	4	nota Comp.to BARI CBA-0029453-P 01-09-2009	
						709.200	715.500	4,5	nota Comp.to BARI CBA-0029453-P 01-09-2009	
						715.500	790.000	4,5	nota Comp.to BARI CBA-0029453-P 01-09-2009	







Numero	Denominazione	Strada Statale				Giurisdizione Compartimentale				Giurisdizione Compartimentale				Annotazioni		
		Comp.	Prog.va Iniziale (Km)	Prog.va Finale (Km)	Estesa (Km)	Suddivisione in tratti dal Km	Suddivisione in tratti al Km	Coeff. KI	Comp.	Prog.va Iniziale (Km)	Prog.va Finale (Km)	Estesa (Km)	Suddivisione in tratti dal Km	Suddivisione in tratti al Km	Coeff. KI	
16	ADRIATICA	BA	682.000	859.900	177.900					780.000	810.900	5	nota Comp.to BARI 21789 28-07-2000			
16	ADRIATICA	BA	912.920	917.450	4.530					810.900	859.900	4,5	nota Comp.to BARI 21789 28-07-2000			
16	ADRIATICA	BA	949.300	953.943	4.643					912.920	917.450	4	nota Comp.to BARI 21789 28-07-2000			
16	ADRIATICA	BA	957.500	1.000.044	42.544					949.300	953.943	2,5	nota Comp.to BARI CBA-0029453-P 01-09-2009			
16	ADRIATICA	BA	957.500	1.000.044	42.544					982.200	984.205	3,5	nota Comp.to BARI CBA-0030712-P 26-08-2010			
16	ADRIATICA	BA	957.500	1.000.044	42.544					984.205	1.000.044	2,5	nota Comp.to BARI CBA-0029453-P 01-09-2009			
16	DEL PORTO DI ANCONA	AN	0.000	5.000	5.000					0.000	2.225	4	nota Comp.to ANCONA 5315 09-05-2005			
16	DEL PORTO DI PESCARA	AQ	0.000	3.300	3.300					2.225	5.000	3	nota Comp.to ANCONA CAN-0018084-P 06-08-2010			
16	VARIAnte DI ALFONSINE	BO	0.000	8.573	8.573					0.000	3.300	5	nota Comp.to L'AQUILA CAQ-0022460-P 31-07-2008			
16	VARIAnte DI ARGENTA	BO	0.000	0.000	0.000					0.000	8.573	3	nota Comp.to BOLOGNA CBO-0028595-P 30-07-2012			
17	DELL'APPENNINO ABRUZZESE ED APPULO SANNITICO	RM	0.000	12.250	12.250					0.000	0.000	0	in attesa apertura al traffico			
17	DELL'APPENNINO ABRUZZESE ED APPULO SANNITICO	AQ	12.250	68.592	56.342					0.000	12.250	2,5	nota Comp.to ROMA CRM-0019181-P 19-07-2011			
17	DELL'APPENNINO ABRUZZESE ED APPULO SANNITICO	AQ	12.250	68.592	56.342					12.250	31.400	3	nota Comp.to L'AQUILA CAQ-0022460-P 31-07-2008			
17	DELL'APPENNINO ABRUZZESE ED APPULO SANNITICO	AQ	88.287	151.035	62.748					31.400	35.750	2,5	DM 14/06/1965			
17	DELL'APPENNINO ABRUZZESE ED APPULO SANNITICO	CB	151.035	214.510	63.475					35.750	68.592	3,5	nota Comp.to L'AQUILA CAQ-0022460-P 31-07-2008			
17	DELL'APPENNINO ABRUZZESE ED APPULO SANNITICO	CB	151.035	214.510	63.475					88.287	101.500	3,5	nota Comp.to L'AQUILA CAQ-0022460-P 31-07-2008			
17	DELL'APPENNINO ABRUZZESE ED APPULO SANNITICO	BA	273.379	284.000	10.621					101.500	151.035	3	nota Comp.to L'AQUILA CAQ-0022460-P 31-07-2008			
17	DELL'APPENNINO ABRUZZESE ED APPULO SANNITICO	BA	305.170	336.000	30.830					151.035	177.850	1,8	nota Comp.to L'AQUILA CAQ-0022460-P 31-07-2008			
17	DELL'APPENNINO ABRUZZESE ED APPULO SANNITICO	BA	305.170	336.000	30.830					177.850	214.510	3	DM 14/06/1965 nota Comp.to CAMPOBASSO CCB-0011781-P 09-07-2009			
17	DELL'APPENNINO ABRUZZESE ED APPULO SANNITICO	BA	305.170	336.000	30.830					273.379	284.000	3	nota Comp.to BARI CBA-0030712-P 26-08-2010			
17	DELL'APPENNINO ABRUZZESE ED APPULO SANNITICO	BA	305.170	336.000	30.830					305.170	317.750	3	nota Comp.to BARI CBA-0030712-P 26-08-2010			
17	DELL'APPENNINO ABRUZZESE ED APPULO SANNITICO	BA	305.170	336.000	30.830					317.750	321.000	3	nota Comp.to BARI 21789 28-07-2000			
17	DELL'APPENNINO ABRUZZESE ED APPULO SANNITICO	BA	305.170	336.000	30.830					321.000	336.000	4	nota Comp.to BARI 21789 28-07-2000			
17	DELL'APPENNINO ABRUZZESE ED APPULO SANNITICO	BA	305.170	336.000	30.830					0.000	14.250	3	nota Comp.to BARI CBA-0029453-P 01-09-2009			
17	DELL'APPENNINO ABRUZZESE ED APPULO SANNITICO	CB	18.700	18.700	0.000					0.000	18.700	3	Comp.to CAMPOBASSO CCB-0015816-P 22-08-2012			
17	DELL'APPENNINO ABRUZZESE ED APPULO SANNITICO	CB	18.700	18.700	0.000					18.700	18.700	3	Comp.to CAMPOBASSO CCB-0015816-P 22-08-2012			
18	TIRRENA INFERIORE	NA	54.590	220.510	166.020					54.590	73.100	3,5	DM 14/06/1965			
18	TIRRENA INFERIORE	NA	54.590	220.510	166.020					73.100	146.700	2,5	DM 14/06/1965			
18	TIRRENA INFERIORE	NA	54.590	220.510	166.020					146.700	212.400	2	DM 14/06/1965			
18	TIRRENA INFERIORE	NA	54.590	220.510	166.020					212.400	220.510	3	DM 14/06/1965			
18	TIRRENA INFERIORE	PZ	220.510	243.786	23.176					220.510	243.786	3	DM 14/06/1965			
18	TIRRENA INFERIORE	CZ	243.786	389.000	145.214					243.786	288.450	3	DM 14/06/1965			
18	TIRRENA INFERIORE	CZ	243.786	389.000	145.214					288.450	303.400	2,2	DM 14/06/1965			
18	TIRRENA INFERIORE	CZ	243.786	389.000	145.214					303.400	349.500	2,5	DM 14/06/1965			
18	TIRRENA INFERIORE	CZ	243.786	389.000	145.214					349.500	370.000	2,2	DM 14/06/1965			




Strade Statali		Giurisdizione Compartimentale				Giurisdizione Compartimentale				Annotazioni	
Numero	Denominazione	Comp.	Prog.va Iniziale (Km)	Prog.va Finale (Km)	Estesa (Km)	Suddivisione in tratti		Coeff.			
						del Km	ai Km				
18	TIRRENA INFERIORE	CZ	243,786	369,000	145,214	370,000	369,000	2			DM 14/06/1965
18	TIRRENA INFERIORE	CZ	417,000	535,132	118,132	417,000	435,300	2,2			DM 14/06/1965
						435,300	442,400	2,5			DM 14/06/1965
						442,400	468,970	2,2			DM 14/06/1965
						468,970	487,500	2,8			DM 14/06/1965
						487,500	527,710	3			DM 14/06/1965
						527,710	535,132	3,5			DM 14/06/1965
18 VAR	VARIANTE DEL VADOTTO ALENTO	NA	0,000	7,200	7,200	0,000	7,200	3			nota Comp.to NAPOLI CNA-0032796-P 29-08-2013
19	DELLE CALABRIE	NA	0,000	102,170	102,170	0,000	9,245	3,5			DM 14/06/1965
						9,245	47,200	2,5			DM 14/06/1965
						47,200	102,170	2,5			DM 14/06/1965
19	DELLE CALABRIE	PZ	102,170	109,600	7,430	102,170	109,600	2,5			DM 14/06/1965
19 QUATER	DELLE CALABRIE	CZ	7,950	12,330	5,280	7,950	12,330	3			nota Comp.to CATANZARO 19008 27-10-2005
20	DEL COLLE DI TENDA E DI VALLE ROJA	TO	80,740	110,401	29,661	80,740	110,401	4			nota Comp.to TORINO CTO-0026580-P 31-07-2009
20	DEL COLLE DI TENDA E DI VALLE ROJA	GE	133,782	150,850	17,068	133,782	150,850	3			nota Comp.to GENOVA CGE-0010490-P 19-09-2008
21	DELLA MADDALENA	TO	0,000	59,708	59,708	0,000	59,708	4			nota Comp.to TORINO 9228 20-04-2005
24	DEL MONGINEVRO	TO	55,200	96,540	41,340	55,200	96,540	4			nota Comp.to TORINO 9228 20-04-2005
25	DEL MONCENISIO	TO	15,634	70,060	54,426	15,634	51,695	3,5			nota Comp.to TORINO 9228 20-04-2005
						51,695	70,060	2,5			nota Comp.to TORINO 9228 20-04-2005
26	DELLA VALLE D'AOSTA	TO	1,950	48,205	46,255	1,950	48,205	3			nota Comp.to TORINO 9228 20-04-2005
26	DELLA VALLE D'AOSTA	AO	48,205	156,346	108,141	48,205	97,000	3			nota Comp.to AOSTA 857 03-02-2005
						97,000	102,200	5			nota Comp.to AOSTA CAO-0065918-P 29-07-2008
						102,200	107,700	4			nota Comp.to AOSTA CAO-0065918-P 29-07-2008
						107,700	144,275	3			nota Comp.to AOSTA CAO-0065918-P 29-07-2008
						144,275	156,346	2			nota Comp.to AOSTA 857 03-02-2005
26 DIR.	DELLA VALLE D'AOSTA	AO	0,000	10,474	10,474	0,000	3,300	3			DM 14/06/1965
						3,300	8,375	4			nota Comp.to AOSTA CAO-0065918-P 29-07-2008
						8,375	10,474	5			nota Comp.to AOSTA CAO-0065918-P 29-07-2008
27	DEL GRAN SAN BERNARDO	AO	0,000	6,110	6,110	0,000	6,110	5			nota Comp.to AOSTA 857 03-02-2005
27	DEL GRAN SAN BERNARDO	AO	7,420	33,970	26,490	7,420	20,000	5			nota Comp.to AOSTA 857 03-02-2005
						20,000	33,970	2			nota Comp.to AOSTA 857 03-02-2005
27 VAR.	VARIANTE DI GIGNOD	AO	0,000	2,167	2,167	0,000	2,167	5			nota Comp.to AOSTA CAO-008208-P 27-06-2009
28	DEL COLLE DI NAVA	TO	8,300	94,944	86,644	8,300	94,944	3,5			nota Comp.to TORINO 9228 20-04-2005
28	DEL COLLE DI NAVA	GE	94,944	140,942	45,998	94,944	140,942	4			nota Comp.to GENOVA CGE-0010490-P 19-09-2008
28 VAR	VARIANTE DI CHISAVECCHIA	GE	0,000	2,300	2,300	0,000	2,300	4			ex NSA 342 - nota Comp.to GENOVA CGE-0007576-P 20-07-2010




Numero		Denominazione	Strade Statali				Giurisdizione Compartimentale				Giurisdizione Compartimentale				Annotazioni	
			Comp. Prog.va Iniziale	Prog.va Finale	Estesa	Coef.	dal Km	al Km	Cl	Comp. Prog.va Iniziale	Prog.va Finale	Estesa	Coef.			
			(Km)	(Km)	(Km)											
28 VAR/A		VARIANTE DI PIEVE DI TECCO	GE	0.000	2.300	2.300	2.300	0.000	0.000	2.300	4	4	0.000	2.300	4	ex NSA 375 - nota Comp.to GENOVA CGE-0008127-P 10-06-2011
29		DEL COLLE DI CADIBONA	GE	115.150	132.647	17.487	17.487	115.150	132.647	3	3		0.000	4.480	3	DM 14/06/1965
29 VAR		VARIANTE DI CARCARE E COLLINA VISPA	GE	0.000	4.480	4.480	4.480	0.000	0.000	4.480			0.000	4.480		ex NSA 338 - nota Comp.to GENOVA CGE-0007576-P 20-07-2010
30		DI VAL BORMIDA	GE	67.580	68.861	1.281	1.281	67.580	68.861	2,5	2,5		67.580	68.861	2,5	DM 14/06/1965
32		TICINESE	TO	3.962	32.640	28.678	28.678	3.962	32.640	4	4		3.962	32.640	4	nota Comp.to TORINO 9228 20-04-2005
33		DEL SEMPIONE	MI	10.175	56.006	45.831	45.831	10.175	56.006	5	5		10.175	56.006	5	DM 14/06/1965
33		DEL SEMPIONE	TO	56.006	144.430	88.424	88.424	56.006	144.430	4,5	4,5		56.006	144.430	4,5	nota Comp.to TORINO 9228 20-04-2005
34		DEL LAGO MAGGIORE	TO	0.000	39.339	39.339	39.339	0.000	39.339	4,5	4,5		0.000	39.339	4,5	nota Comp.to TORINO 9228 20-04-2005
36		DEL LAGO DI COMO E DELLO SPLUGA	MI	8.555	149.519	140.964	140.964	8.555	149.519	5	5		8.555	95.528	5	DM 14/06/1965
								95.528	122.600	3,5	3,5		95.528	122.600	3,5	DM 14/06/1965
								122.600	149.519	2	2		122.600	149.519	2	DM 14/06/1965
36 RACC		RACCORDO LECCO - VALSASSINA	MI	0.000	9.015	9.015	9.015	0.000	9.015	5	5		0.000	9.015	5	nota Comp.to MILANO CMH-00371719-P 25-07-2012
37		DEL MALOJA	MI	0.000	10.012	10.012	10.012	0.000	10.012	3,5	3,5		0.000	10.012	3,5	DM 14/06/1965
38		DELLO STELVID	MI	0.900	124.306	123.406	123.406	0.900	124.306	3,5	3,5		0.900	31.800	3,5	DM 14/06/1965
								31.800	44.900	4,5	4,5		31.800	44.900	4,5	DM 14/06/1965
								44.900	96.900	3	3		44.900	96.900	3	DM 14/06/1965
								96.900	106.500	4,5	4,5		96.900	106.500	4,5	DM 14/06/1965
								106.500	124.306	1	1		106.500	124.306	1	DM 14/06/1965
38 DIR/A		DELLO STELVID	MI	0.000	1.700	1.700	1.700	0.000	1.700	3	3		0.000	1.700	3	DM 14/06/1965
38 DIR/B		DELLO STELVID	MI	0.000	0.200	0.200	0.200	0.000	0.200	1	1		0.000	0.200	1	DM 14/06/1965
39		DEL PASSO DI APRICA	MI	0.000	29.080	29.080	29.080	0.000	29.080	2,5	2,5		0.000	10.000	2,5	DM 14/06/1965
								10.000	15.000	4	4		10.000	15.000	4	DM 14/06/1965
								15.000	29.080	2,5	2,5		15.000	29.080	2,5	DM 14/06/1965
42		DEL TONALE E DELLA MENDOLA	MI	21.800	147.846	126.046	126.046	21.800	147.846	5	5		21.800	28.200	5	nota Comp.to MILANO CMH-0036582-P 24-07-2008
								28.200	82.200	3	3		28.200	82.200	3	nota Comp.to MILANO CMH-0036582-P 24-07-2008
								82.200	135.900	1,5	1,5		82.200	135.900	1,5	nota Comp.to MILANO CMH-0036582-P 24-07-2008
45		DI VAL TREBBIA	GE	11.150	53.729	42.579	42.579	11.150	53.729	3	3		11.150	29.656	3	nota Comp.to MILANO CMH-0036582-P 24-07-2008
								29.656	53.729	2,5	2,5		29.656	53.729	2,5	nota Comp.to MILANO CMH-0036582-P 24-07-2008
46		DI VAL TREBBIA	BO	61.720	135.700	73.980	73.980	61.720	135.700	2,5	2,5		61.720	133.800	2,5	DM 14/06/1965
								133.800	135.700	3,5	3,5		133.800	135.700	3,5	DM 14/06/1965
45 BIS		GARDESANA OCCIDENTALE	MI	47.948	106.848	58.900	58.900	47.948	106.848	5	5		47.948	52.948	5	DM 14/06/1965
								52.948	106.848	3	3		52.948	106.848	3	DM 14/06/1965



Strade Stabili		Giurisdizione Compartmentale				Giurisdizione Compartmentale				Amministrazioni	
Numero	Denominazione	Comp.	Prog.va Iniziale (Km)	Prog.va Finale (Km)	Estesa (Km)	Suddivisione in tratti		Coeff.	Km		
						dal Km	al Km				
45 TER	GARDESANA OCCIDENTALE	MI	0,000	4,500	4,500	0,000	4,500	5	5	nota Comp.to MILANO DM-0031715-P 25-07-2012	
45 VAR	DEL TORRENTE BISAGNO	GE	0,000	0,630	0,630	0,000	0,630	4	4	ex NSA 293 - nota Comp.to GENOVA. CGE-0010490-P 19-09-2008	
47	DELLA VALSUGANA	VE	29,950	73,000	43,050	29,950	73,000	4	4	nota Comp.to VENEZIA 702 12-05-2005	
50	DEL GRAPPA E DEL PASSO ROLLE	VE	0,000	43,860	43,860	0,000	3,000	2,8	2,8	DM 14/06/1965	
						3,000	12,400	3,5	3,5	DM 14/06/1965	
						12,400	32,445	2,8	2,8	DM 14/06/1965	
						32,445	42,226	3,5	3,5	DM 14/06/1965	
						42,226	43,737	2,5	2,5	DM 14/06/1965	
						43,737	43,860	3	3	PROVVISORIO	
50 BISVAR	DEL GRAPPA E DEL PASSO ROLLE	VE	0,000	19,818	19,818	0,000	10,300	3	3	nota Comp.to VENEZIA CVE-0028585-P 30-07-2009	
						10,300	19,818	4	4	nota Comp.to VENEZIA CVE-0028585-P 30-07-2009	
51	DI ALEMAGNA	VE	0,000	118,150	118,150	0,000	15,300	3	3	DM 14/06/1965	
						15,300	24,396	2,5	2,5	DM 14/06/1965	
						24,396	35,500	2,5	2,5	nota Comp.to VENEZIA CVE-0028585-P 30-07-2009	
						35,500	97,000	3,5	3,5	DM 14/06/1965	
						97,000	110,000	4,5	4,5	DM 14/06/1965	
						110,000	118,150	2	2	DM 14/06/1965	
51 BIS	DI ALEMAGNA	VE	0,000	12,480	12,480	0,000	12,480	3,5	3,5		
52	CARNICA	VE	64,137	110,200	46,063	64,137	69,031	2,5	2,5		
						69,031	110,200	3	3		
52 BIS	CARNICA	TS	0,000	32,875	32,875	0,000	32,875	1,8	1,8		
53	POSTUMIA	VE	4,065	22,950	18,885	4,065	5,900	4,5	4,5		
						5,900	22,950	4,5	4,5	nota Comp.to VENEZIA 702 12-05-2005	
54	DEL FRIULI	TS	3,691	34,121	30,430	3,691	19,000	2,5	2,5		
54	DEL FRIULI	TS	81,325	104,582	23,257	19,000	34,121	2	2		
54 DIR	DEL FRIULI	TS	0,000	3,270	3,270	81,325	104,582	1,8	1,8		
55	DELL'ISONZO	TS	2,922	18,520	15,598	2,922	18,520	2	2		
58	DELLA CARNIOLA	TS	9,229	9,510	0,281	9,229	9,510	1,8	1,8		
62	DELLA CISA	GE	0,000	7,950	7,950	0,000	5,000	3,5	3,5		
						5,000	7,950	3	3		
62	DELLA CISA	FI	7,950	56,214	48,264	7,950	17,700	3	3		
						17,700	56,214	2,5	2,5		
62	DELLA CISA	BO	56,214	112,773	56,559	56,214	95,160	2,5	2,5		
						95,160	106,600	3	3		




Numero	Denominazione	Strade Statali				Giurisdizione Compartimentale				Giurisdizione Compartimentale				Annotazioni	
		Comp.		Prog.ve		Prog.ve		Finale		Estesa		Suddivisione in tratti		Coeff.	
		(Km)	(Km)	(Km)	(Km)	(Km)	(Km)	al Km	Kl						
62	DELLA CISA	BO	56.214	112.773	56.559	112.773	108.600	112.773	3,5	DM 14/06/1965					
63	DEL VALICO DEL CERRETO	FI	0.000	35.691	35.691	35.691	0.000	35.691	2,5	DM 14/06/1965					
63	DEL VALICO DEL CERRETO	BO	35.691	105.000	69.309	105.000	35.691	105.000	2,5	DM 14/06/1965					
64	PORRETTANA	FI	0.800	31.110	30.310	31.110	0.800	31.110	2,5	nota Comp.to FIRENZE CF-I0026122-P 17-09-2008					
64	PORRETTANA	BO	31.110	137.580	106.470	137.580	31.110	85.000	2,5	DM 14/06/1965					
							85.000	104.600	4,5	DM 14/06/1965					
							104.600	134.500	3	DM 14/06/1965					
							134.500	137.580	4	DM 14/06/1965					
54 VAR	VARIANTE DI SASSO MARCONI	BO	0.000	8.762	8.762	8.762	0.000	0.000	3	ex NSA 337 - nota Comp.to BOLOGNA CBO-0028395-P 14-07-2011					
67	TOSCO ROMAGNOLA	FI	14.800	92.670	77.870	92.670	14.800	70.600	3	nota Comp.to FIRENZE CF-I0026122-P 17-09-2008					
							70.600	92.300	4	DM 14/06/1965					
							92.300	92.670	3	DM 14/06/1965					
67	TOSCO ROMAGNOLA	FI	93.300	142.269	46.969	142.269	93.300	97.432	3	DM 14/06/1965					
							97.432	101.867	4	nota Comp.to FIRENZE 8164 28-04-2005					
							101.867	142.269	2,5	nota Comp.to FIRENZE 8164 28-04-2005					
67	TOSCO ROMAGNOLA	BO	142.269	232.377	90.108	142.269	183.200	183.200	2,5	DM 14/06/1965					
							183.200	197.100	3,5	DM 14/06/1965					
							197.100	210.500	3	DM 14/06/1965					
67 BIS	TOSCO ROMAGNOLA	FI	0.000	19.700	19.700	19.700	0.000	232.377	4,5	nota Comp.to BOLOGNA 27451 06-12-2005					
							0.000	10.423	2,5	DM 14/06/1965					
							10.423	19.700	3,5	DM 14/06/1965					
67 VAR	VARIANTE DI ELLERA	FI	0.800	0.800	0.800	0.800	0.000	0.800	3	nota Comp.to FIRENZE CF-I0021270-P 06-08-2013					
72	DI SAN MARINO	BO	0.000	10.654	10.654	10.654	0.000	10.654	3	DM 14/06/1965					
73	SENESE ARETINA	FI	100.480	150.900	50.420	100.480	139.000	139.000	4	nota Comp.to FIRENZE CF-I0026122-P 17-09-2008					
							139.000	150.900	4,5	nota Comp.to FIRENZE CF-I0023972-P 26-08-2009					
73	SENESE ARETINA	FI	165.800	178.450	12.650	165.800	165.800	167.440	4,5	nota Comp.to FIRENZE CF-I0021270-P 06-08-2013					
							167.440	178.450	4,5	nota Comp.to FIRENZE CF-I0023972-P 26-08-2009					
73 BIS	DI BOCCA TRABARIA	PG	0.000	16.804	16.804	16.804	0.000	16.804	2,5	nota Comp.to PERUGIA CPG-0019757-P 17-08-2008					
73 BIS	DI BOCCA TRABARIA	AN	16.804	111.570	94.766	111.570	16.804	76.000	2	DM 14/06/1965					
							76.000	111.570	4	nota Comp.to ANCONA 5315 09-05-2005					
73 BIS VAR	DI URBINO	AN	0.000	3.050	3.050	3.050	0.000	3.050	3	nota Comp.to ANCONA CAN-0021570-P 26-08-2008					
73 VAR	SENESE ARETINA	FI	150.900	163.200	12.300	150.900	163.200	163.200	4,5	nota Comp.to FIRENZE CF-I0021270-P 06-08-2013					
75	CENTRALE UMBRA	PG	0.000	25.480	25.480	25.480	0.000	25.480	4,8	nota Comp.to PERUGIA CPG-0018444-P 28-08-2009					
76	DELLA VAL D'ESINO	PG	0.000	3.314	3.314	3.314	0.000	3.314	3,6	nota Comp.to PERUGIA CPG-0018444-P 28-08-2009					
76	DELLA VAL D'ESINO	AN	3.314	74.444	71.130	74.444	3.314	8.700	2	DM 14/06/1965					




Numero	Denominazione	Strade Statali				Giurisdizione Compartmentale				Giurisdizione Compartmentale				Annotazioni
		Comp.		Estesa		Suddivisione in tratti		Coeff.		Suddivisione in tratti		Coeff.		
		Prog.va Iniziale (Km)	Prog.va Finale (Km)	(Km)	(Km)	dal Km	al Km	al Km	Kl	dal Km	al Km	al Km	Kl	
76	DELLA VAL D'ESINO	AN	3.314	74.444	71.130	8.700	20.700	4	nota Comp.to ANCONA 5315 09-05-2005	20.700	33.840	3	nota Comp.to ANCONA 5315 09-05-2005	
76 dir	DELL' AEROPORTO RAFFAELLO SANZIO	AN	0.000	1.891	1.891	0.000	1.891	4	nota Comp.to ANCONA 5315 09-05-2005	33.840	74.444	4	nota Comp.to ANCONA 5315 09-05-2005	
77	DELLA VAL DI CHIENTI	PG	1.050	27.844	26.794	1.050	27.844	3.1	nota Comp.to PERUGIA CPG-0018444-P 28-08-2009	0.000	1.891	4	nota Comp.to ANCONA 5315 09-05-2005	
77	DELLA VAL DI CHIENTI	AN	27.844	35.450	7.606	27.844	35.450	2	nota Comp.to ANCONA 5315 09-05-2005	1.050	27.844	3.1	nota Comp.to PERUGIA CPG-0018444-P 28-08-2009	
77	DELLA VAL DI CHIENTI	AN	36.450	51.380	14.930	36.450	51.380	2	nota Comp.to ANCONA 5315 09-05-2005	27.844	35.450	2	nota Comp.to ANCONA 5315 09-05-2005	
77	DELLA VAL DI CHIENTI	AN	52.556	108.900	57.344	52.556	108.900	4	nota Comp.to ANCONA CAN-0003087-P 15-02-2012	36.450	51.380	2	nota Comp.to ANCONA 5315 09-05-2005	
77 VAR	PONTELATRAVE - SFERCIA	AN	0.000	6.073	6.073	0.000	6.073	4	nota Comp.to ANCONA CAN-0015668-P 04-08-2011	52.556	108.900	4	nota Comp.to ANCONA CAN-0003087-P 15-02-2012	
77 VAR/A	VARIANTE DI BAVARETO	AN	0.000	1.095	1.095	0.000	1.095	2	nota Comp.to ANCONA CAN-0007682-P 23-04-2013	0.000	1.891	4	nota Comp.to ANCONA 5315 09-05-2005	
79	TERNANA	RM	0.000	19.010	19.010	0.000	19.010	3.7	nota Comp.to ROMA CRM-0019181-P 19-07-2011	0.000	1.891	4	nota Comp.to ANCONA 5315 09-05-2005	
79	TERNANA	PG	19.010	28.700	9.690	19.010	28.700	2.9	nota Comp.to PERUGIA CPG-0017727-P 27-07-2011	0.000	1.891	4	nota Comp.to ANCONA 5315 09-05-2005	
79 BIS	TERNANA	PG	0.000	3.273	3.273	0.000	3.000	2.5	nota Comp.to PERUGIA CPG-0014976-P 26-07-2012	0.000	3.000	2.5	nota Comp.to PERUGIA CPG-0014976-P 26-07-2012	
80	DEL GRAN SASSO D'ITALIA	AQ	4.480	98.950	94.470	4.480	10.200	3	nota Comp.to L'AQUILA CAG-0022121-P 03-09-2009	3.000	3.273	1.5	nota Comp.to PERUGIA CPG-0014976-P 26-07-2012	
80 RACC. DI TERAMO		AQ	0.000	17.341	17.341	0.000	16.820	4	nota Comp.to L'AQUILA CAG-0022121-P 03-09-2009	10.200	60.700	2	nota Comp.to L'AQUILA CAG-0022121-P 03-09-2009	
81	PICENO APRUTINA	AN	0.000	11.498	11.498	0.000	11.498	2.5	nota Comp.to L'AQUILA CAG-0022121-P 03-09-2009	16.820	17.341	4	nota Comp.to L'AQUILA (ex NSA 304) CAG-0022170-P 03-09-2009	
81	PICENO APRUTINA	AQ	11.498	185.900	174.402	11.498	33.300	2.5	nota Comp.to L'AQUILA CAG-0022121-P 03-09-2009	0.000	11.498	2.5	nota Comp.to L'AQUILA CAG-0022121-P 03-09-2009	
						33.300	35.246	2.5	DM 14/06/1965	33.300	35.246	2.5	DM 14/06/1965	
						35.246	86.070	2.5	nota Comp.to L'AQUILA CAG-0022460-P 31-07-2008	35.246	86.070	2.5	nota Comp.to L'AQUILA CAG-0022460-P 31-07-2008	
						86.070	103.000	1.5	nota Comp.to L'AQUILA CAG-0022460-P 31-07-2008	86.070	103.000	1.5	nota Comp.to L'AQUILA CAG-0022460-P 31-07-2008	
						103.000	127.000	2	nota Comp.to L'AQUILA CAG-0022460-P 31-07-2008	103.000	127.000	2	nota Comp.to L'AQUILA CAG-0022460-P 31-07-2008	
						127.000	132.710	2.5	nota Comp.to L'AQUILA CAG-0022460-P 31-07-2008	127.000	132.710	2.5	nota Comp.to L'AQUILA CAG-0022460-P 31-07-2008	
						132.710	134.665	3	DM 14/06/1965	132.710	134.665	3	DM 14/06/1965	
						134.665	136.350	2.5	nota Comp.to L'AQUILA CAG-0022460-P 31-07-2008	134.665	136.350	2.5	nota Comp.to L'AQUILA CAG-0022460-P 31-07-2008	
						136.350	140.740	3	DM 14/06/1965	136.350	140.740	3	DM 14/06/1965	
						140.740	144.100	1.8	DM 14/06/1965	140.740	144.100	1.8	DM 14/06/1965	
						144.100	172.000	3	nota Comp.to L'AQUILA CAG-0022460-P 31-07-2008	144.100	172.000	3	nota Comp.to L'AQUILA CAG-0022460-P 31-07-2008	
						172.000	185.900	2.5	nota Comp.to L'AQUILA CAG-0022460-P 31-07-2008	172.000	185.900	2.5	nota Comp.to L'AQUILA CAG-0022460-P 31-07-2008	
83	MARSICANA	AQ	75.815	81.000	5.185	75.815	81.000	2.5	DM 14/06/1965	75.815	81.000	2.5	DM 14/06/1965	



Strade Statali		Giurisdizione Compartimentale				Giurisdizione Compartimentale			Amministrazioni	
Numero	Denominazione	Comp.	Prog.va Iniziale		Estesa (Km)	Suddivisione in tratti		Coeff.		
			Prog.va Iniziale (Km)	Prog.va Finale (Km)		dal Km	al Km			
84	FRENTANA	AQ	50.320	57.000	6.680	50.320	57.000	2,5	nota Comp.to L'AQUILA CAD-0022121-P 03-08-2009	
85	VENAFRANA	NA	0.000	8.000	8.000	0.000	8.000	3	DM 14/06/1965	
85	VENAFRANA	CB	8.000	44.600	36.600	8.000	22.000	3,5	DM 14/06/1965	
						22.000	43.700	2,5	DM 14/06/1965	
85 VAR	VARIANTE DI VENAFRO	CB	0.000	8.695	8.695	43.700	44.800	2,5	nota Comp.to CAMPOBASSO 1967/05 13-10-2005	
87	SANNITICA	NA	78.573	105.850	27.277	78.573	105.850	4,5	nota Comp.to CAMPOBASSO CCB-0011781-P 08-07-2009	
87	SANNITICA	CB	105.850	221.188	115.338	105.850	125.045	3,5	nota Comp.to NAPOLI CNA-0035554-P 06-09-2012	
						125.045	142.180	2	DM 14/06/1965	
						142.180	160.400	3	DM 14/06/1965	
89	GARGANICA	BA	1.850	198.850	198.000	160.400	221.188	2	DM 14/06/1965	
						1.850	14.000	3	nota Comp.to CAMPOBASSO CCB-0015816-P 22-08-2012	
						14.000	65.400	3,5	nota Comp.to BARI 21789 28-07-2000	
						65.400	108.355	2,5	nota Comp.to BARI 21789 28-07-2000	
						108.355	145.200	3	DM 14/06/1965	
						145.200	163.200	2,5	nota Comp.to BARI 21789 28-07-2000	
						163.200	198.850	3	nota Comp.to BARI 21789 28-07-2000	
89 DIR/B	GARGANICA	BA	0.000	11.832	11.832	0.000	11.832	4	nota Comp.to BARI 21789 28-07-2000	
90	DELLE PUGLIE	NA	0.000	48.320	48.320	0.000	37.520	3	nota Comp.to BARI 21789 28-07-2000	
90	DELLE PUGLIE	BA	48.320	81.000	32.680	48.320	48.320	3,5	nota Comp.to BARI CBA-0030712-P 26-08-2010	
						56.390	75.590	3	DM 14/06/1965	
						75.590	81.000	3,5	nota Comp.to BARI 21789 28-07-2000	
90 BIS	DELLE PUGLIE	NA	0.000	45.300	45.300	0.000	28.800	3	nota Comp.to BARI 21789 28-07-2000	
						28.800	45.300	2,5	DM 14/06/1965	
90 DIR	DELLE PUGLIE	NA	0.000	5.150	5.150	0.000	5.150	3	nota Comp.to NAPOLI 37787 06-12-2005	
91	DELLA VALLE DEL SELLE	NA	108.790	129.635	20.845	108.790	129.635	3	DM 14/06/1965	
91 RACC.	DELLA VALLE DEL SELLE	NA	0.000	1.400	1.400	0.000	1.400	3	nota Comp.to NAPOLI CNA-0035554-P 06-09-2012	
92	DELL'APPENNINO MERIDIONALE	PZ	0.300	100.700	100.400	0.300	60.500	2,5	DM 14/06/1965	
						60.500	100.700	2	DM 14/06/1965	
92	DELL'APPENNINO MERIDIONALE	PZ	112.700	128.500	15.800	112.700	128.500	2	DM 14/06/1965	
92	DELL'APPENNINO MERIDIONALE	PZ	140.130	154.721	14.591	140.130	154.721	1,8	nota Comp.to POTENZA CPZ-0016341-P 26-08-2013	
93	APPULO LUCANA	BA	2.835	41.570	38.735	2.835	26.300	3,5	nota Comp.to BARI 21789 28-07-2000	
						26.300	41.570	3	nota Comp.to BARI 21789 28-07-2000	
93	APPULO LUCANA	PZ	41.570	74.988	33.418	41.570	57.000	2,5	DM 14/06/1965	




Numero	Denominazione	Strade Statali				Giurisdizione Compartimentale				Giurisdizione Compartimentale				Annullazioni
		Comp.   Prog. via iniziale		Prog. via Finale		Estesa ( Km)	Suddivisione in tratti		Coeff. Kl	Comp.   Prog. via iniziale		Prog. via Finale		
		( Km)	( Km)	( Km)	( Km)		dal Km	al Km		( Km)	( Km)			
93	APPULO LUCANA	PZ	41.570	74.988	33.418	57.000	74.988	2	2	DM 14/06/1965				DM 14/06/1965
94	DEL VARCO DI PIETRASTRETTA	PZ	25.950	26.570	0.620	25.950	26.570	3	3	DM 14/06/1965				DM 14/06/1965
94 DIR.	DEL VARCO DI PIETRASTRETTA	PZ	0.000	11.568	11.568	0.000	11.568	3	3	nota Comp.to POTENZA CPZ-001631-P 25-08-2013				
95	DI BRIENZA	PZ	0.000	27.272	27.272	0.000	27.272	2	2	DM 14/06/1965				DM 14/06/1965
95	DI BRIENZA	PZ	27.644	32.975	5.331	27.644	32.975	2	2	DM 14/06/1965				DM 14/06/1965
95	DI BRIENZA	PZ	36.100	45.760	9.660	36.100	45.760	2	2	DM 14/06/1965				DM 14/06/1965
95 VAR	VARIANTE TITO-BRIENZA	PZ	0.000	15.788	15.788	0.000	15.788	3	3	Comp.to POTENZA (ex NSA.39) 19992 21-10-2004				
96	BARESE	BA	57.350	121.450	64.100	57.350	64.100	3	3	nota Comp.to BARI CEA-0030712-P 26-08-2010				
						66.300	64.800	3.2	3.2	nota Comp.to BARI 21789 28-07-2000				
						84.600	99.000	2.5	2.5	nota Comp.to BARI 21789 28-07-2000				
						99.000	106.000	3.5	3.5	nota Comp.to BARI 21789 28-07-2000				
						106.000	114.000	2.5	2.5	nota Comp.to BARI 21789 28-07-2000				
						114.000	121.450	4	4	nota Comp.to BARI 21789 28-07-2000				
96 BIS	BARESE	PZ	0.000	27.900	27.900	0.000	27.900	2.5	2.5	DM 20/04/1969				
99	DI MATERA	BA	1.480	10.420	8.940	1.480	10.420	3	3	nota Comp.to BARI 21789 28-07-2000				
99	DI MATERA	PZ	10.420	17.110	6.690	10.420	17.110	4	4	nota Comp.to BARI CPZ-0016341-P 26-08-2013				
100	DI GIOIA DEL COLLE	BA	4.615	56.700	62.085	4.615	12.300	4	4	DM 14/06/1965				
						12.300	42.600	3.5	3.5	nota Comp.to BARI 21789 28-07-2000				
						42.600	44.700	2.8	2.8	nota Comp.to BARI 21789 28-07-2000				
						44.700	66.700	3.2	3.2	nota Comp.to BARI 21789 28-07-2000				
101	SALENTINA DI GALLIPOLI	BA	1.907	38.500	36.593	1.907	6.000	3.5	3.5	nota Comp.to BARI CEA-0030712-P 26-08-2010				
						6.000	38.500	3.5	3.5	nota Comp.to BARI 21789 28-07-2000				
106	JONICA	CZ	6.910	330.035	323.125	6.910	34.700	4	4	DM 14/06/1965				
						34.700	66.200	3	3	DM 14/06/1965				
						66.200	94.600	2.5	2.5	DM 14/06/1965				
						94.600	110.700	3	3	DM 14/06/1965				
						110.700	137.800	2.5	2.5	DM 14/06/1965				
						137.800	161.000	2.2	2.2	DM 14/06/1965				
						161.000	182.650	3	3	DM 14/06/1965				
						182.650	188.550	4	4	DM 14/06/1965				
						188.550	204.450	3	3	DM 14/06/1965				
						204.450	243.000	2.5	2.5	DM 14/06/1965				
						243.000	249.950	3.5	3.5	DM 14/06/1965				
						249.950	263.650	3	3	DM 14/06/1965				
						263.650	330.035	2.5	2.5	DM 14/06/1965				







Strade Stabili		Giurisdizione Compartmentale				Giurisdizione Compartmentale				Amministrazioni	
Numero	Denominazione	Comp.	Prog.va Iniziale		Estesa (Km)	Prog.va Finale		Suddivisione in tratti		Coeff.	Annotazioni
			(Km)	(Km)		dal Km	al Km	Kl			
106	JONICA	CZ	368.916	403.400	34.484	368.916	403.400	368.916	403.400	2,2	DM 14/06/1965
106	JONICA	CZ	406.000	415.180	9.180	406.000	415.180	406.000	415.180	2,2	DM 14/06/1965
106	JONICA	PZ	415.180	452.620	37.440	415.180	452.620	415.180	452.620	4	nota Comp.to POTENZA 16080 25-08-2004
106	JONICA	BA	452.620	491.000	38.380	452.620	491.000	452.620	476.200	3,5	nota Comp.to BARI 21789 28-07-2000
106 DIR	JONICA	BA	0.000	7.030	7.030	0.000	7.030	486.700	481.000	4	nota Comp.to BARI 21789 28-07-2000
106 RADD.	JONICA	CZ	0.000	29.760	29.760	0.000	29.760	6.775	6.775	2,8	DM 14/06/1965
106 VAR	VARIANTE DI MONTE GIORDANO	CZ	0.000	3.233	3.233	0.000	3.233	0.000	3.233	4	DM 22/11/1966
106 VAR/A	DI CATANZARO LIDO	CZ	0.200	17.020	16.820	0.200	17.020	0.000	17.020	4	Comp.to CATANZARO CCZ-0029627-P 15-07-2011
107	SILANA CROTONESE	CZ	0.000	134.650	134.650	0.000	134.650	0.000	36.560	3	nota Comp.to CATANZARO CCZ-0030040-P 14-08-2013
108 BIS	SILANA DI CARIATI	CZ	0.000	54.650	54.650	0.000	54.650	81.570	116.200	2,5	DM 14/06/1965
109	DELLA PICCOLA SILA	CZ	86.200	82.043	13.843	86.200	82.043	36.560	81.570	2,2	DM 14/06/1965
109 BIS/DIR	DI CATANZARO	CZ	0.000	19.485	19.485	0.000	19.485	116.200	134.650	2	DM 14/06/1965
113	SETTENTRIONALE SICULA	CT	0.000	125.000	125.000	0.000	125.000	15.744	15.744	2,2	DM 14/06/1965
113	SETTENTRIONALE SICULA	PA	125.000	377.000	252.000	125.000	377.000	39.000	39.000	2,8	DM 14/06/1965
113 DIR.	SETTENTRIONALE SICULA	CT	11.080	32.620	21.540	11.080	32.620	15.744	15.744	2,2	DM 14/06/1965
113	SETTENTRIONALE SICULA	PA	125.000	377.000	252.000	125.000	377.000	19.000	190.000	2,8	DM 14/06/1965
113	SETTENTRIONALE SICULA	PA	125.000	377.000	252.000	125.000	377.000	190.000	219.000	2,2	DM 14/06/1965
113	SETTENTRIONALE SICULA	PA	125.000	377.000	252.000	125.000	377.000	219.000	249.000	3	DM 14/06/1965
113	SETTENTRIONALE SICULA	PA	125.000	377.000	252.000	125.000	377.000	249.000	273.300	4	DM 14/06/1965
113	SETTENTRIONALE SICULA	PA	125.000	377.000	252.000	125.000	377.000	273.300	312.500	2,5	DM 14/06/1965
113	SETTENTRIONALE SICULA	PA	125.000	377.000	252.000	125.000	377.000	312.500	376.000	2,2	DM 14/06/1965
113	SETTENTRIONALE SICULA	PA	125.000	377.000	252.000	125.000	377.000	376.000	377.000	2,5	DM 14/06/1965
113	SETTENTRIONALE SICULA	CT	11.080	32.620	21.540	11.080	32.620	11.080	32.620	2,7	DM 14/06/1965



Strade Statali		Giurisdizione Compartmentale				Giurisdizione Compartmentale				Annotazioni	
Numero	Denominazione	Comp.	Prog.va Iniziale - Prog.va Finale		Estesa (Km)	Suddivisione in tratti		Coeff. Kl			
			(Km)	(Km)		dal Km	al Km				
114	ORIENTALE SICULA	CT	0,000	156,660	156,660	0,000	8,300	0	0		T.I. MESSINA (31.10.1979) nota Sez. CATANIA 22013 16-12-2005
						8,300	92,022	3,7	0		Traverso Interni di CATANIA
						92,022	105,250	0	4,2		nota Sez. CATANIA 22013 16-12-2005
						105,250	106,000	2,7	2,7		nota Sez. CATANIA 22013 16-12-2005
						106,000	154,660	2,7	2,7		nota Sez. CATANIA (ex NSA 240) 22013 16-12-2005
114 DIR	DELLA COSTA SARACENA	CT	4,600	12,000	7,400	4,600	12,000	3	3		nota Dir. Reg. PALERMO (ex NSA 345) CPA-0056606-P 27-09-2011
115	SUD OCCIDENTALE SICULA	PA	0,000	267,550	267,550	0,000	3,300	0	0		T.I. TRAPANI (26.05.2005)
						3,300	5,000	3,5	3,5		DM 14/06/1965
						5,000	75,700	2,8	2,8		DM 14/06/1965
						75,700	259,850	2,2	2,2		DM 14/06/1965
						259,850	267,550	0	0		T.I. GELA (13.12.2006)
115	SUD OCCIDENTALE SICULA	CT	267,550	406,148	141,596	267,550	316,600	3,2	3,2		nota Sez. CATANIA 22013 16-12-2005
						316,600	325,535	3	3		nota Sez. CATANIA 11639 31-08-2000
						325,535	337,050	2,7	2,7		nota Sez. CATANIA 22013 16-12-2005
						337,050	405,000	2,7	2,7		nota Sez. CATANIA 22013 16-12-2005
						405,000	407,960	3	3		nota Sez. CATANIA 22013 16-12-2005
						407,960	409,148	0	0		T.I. SIRACUSA (31.08.1959)
115 DIR.	SUD OCCIDENTALE SICULA	PA	0,000	7,500	7,500	0,000	7,500	2	2		DM 14/06/1965
115 QUATER	SUD OCCIDENTALE SICULA	PA	0,000	3,910	3,910	0,000	3,910	4	4		nota D.R. PALERMO 46925 21-11-2005
115 TER	SUD OCCIDENTALE SICULA	PA	0,000	0,650	0,650	0,000	0,650	3,5	3,5		DM 20/04/1969
116	RANDAZZO CAPO D'ORLANDO	CT	0,000	67,160	67,160	0,000	23,200	2	2		nota Comp.to PALERMO 8449 12-10-2000
						23,200	67,160	2	2		DM 14/05/1965
117	CENTRALE SICULA	PA	0,000	70,156	70,156	0,000	15,600	3	3		nota Comp.to PALERMO 8449 12-10-2000
						15,600	19,100	1,8	1,8		nota Comp.to PALERMO 8449 12-10-2000
						19,100	70,156	1,8	1,8		DM 14/06/1965
117 BIS	CENTRALE SICULA	PA	0,000	73,240	73,240	0,000	73,240	2,2	2,2		DM 14/06/1965
117 BIS	CENTRALE SICULA	CT	73,240	91,830	16,590	73,240	89,000	2,2	2,2		DM 14/06/1965
						89,000	91,830	3	3		DM 14/06/1965
117 TER	DINICOSIA	PA	0,000	6,300	6,300	0,000	6,300	3	3		nota Dir. Reg. PALERMO (ex NSA 159) CPA-0056606-P 27-09-2011
118	CORLEONESE AGRIGENTINA	PA	0,000	151,391	151,391	0,000	143,000	1,8	1,8		DM 14/06/1965
						143,000	151,391	2,5	2,5		DM 14/06/1965
119	DI GIBELLINA	PA	0,000	56,088	56,088	0,000	1,000	0	0		T.I. ALCAMO (18.05.1955)
						1,000	3,000	1,2	1,2		DM 14/06/1965



Numero	Denominazione	Giurisdizione Compartmentale				Giurisdizione Compartmentale				Annotazioni	
		Comp.		Prog. via		Estate		Suddivisione in tratti		Coeff.	
		Prog. via Iniziale (Km)	Prog. via Finale (Km)	Prog. via Iniziale (Km)	Prog. via Finale (Km)	dal Km	al Km	Kl			
119	DI GIBELLINA	PA	0,000	56,088	56,088	3,000	47,500	1,8	DM 14/06/1965		
119 DIR	ASSE DEL BELICE	PA	0,000	6,000	6,000	0,000	6,000	1,5	T.I. CASTELVETRANO (25-05-2000)		
120	DELL'ETNA E DELLE MADONIE	PA	0,000	156,500	156,500	0,000	77,400	1,5	nota Dir. Reg. PALERMO (ex NSA 9) 49685 05-12-2005		
120	DELL'ETNA E DELLE MADONIE	CT	156,500	215,627	59,127	77,400	102,120	2,2	nota Comp.to PALERMO 8449 12-10-2000		
120 RACC	DI TRE MONZELLI	PA	0,000	1,600	1,600	0,000	156,500	1,8	DM 14/06/1965		
121	CATANESE	CT	0,000	83,736	83,736	0,000	211,000	2	DM 14/06/1965		
121	CATANESE	PA	83,736	252,900	169,164	83,736	213,800	1,8	nota Sez. CATANIA 22013 15-12-2005		
122	AGRIGENTINA	PA	0,000	67,961	67,961	0,000	213,800	1,8	DM 14/06/1965		
122 BIS	AGRIGENTINA	PA	5,435	15,335	9,900	5,435	15,335	1,8	DM 14/06/1965		
122 TER	TANGENZIALE EST DI CANICATTI	PA	0,000	5,200	5,200	0,000	5,200	1,8	DM 14/06/1965		
123	DI LICATA	PA	0,000	38,178	38,178	0,000	38,178	1,8	nota Dir. Reg. PALERMO (ex NSA 78) 46925 21-11-2005		
124	SIRACUSANA	CT	0,000	119,520	119,520	0,000	12,600	1,8	DM 14/06/1965		
125	ORIENTALE SARDA	CA	16,360	51,880	35,520	16,360	51,880	1,8	DM 14/06/1965		
125	ORIENTALE SARDA	CA	86,794	106,000	19,206	86,794	100,400	1,8	DM 14/06/1965		
				106,000		100,400	106,000	1,8	DM 14/06/1965		




Numero	Denominazione	Strade Statali				Giurisdizione Compartimentale		Giurisdizione Compartmentale			Annotazioni
		Comp.	Prog.va Iniziata - (Km)	Prog.va Finale - (Km)	Estesa (Km)	Suddivisione in tratti		Coeff.			
						dal Km	al Km		Ki		
125	ORIENTALE SARDA	CA	132.380	354.820	222.440	132.380	156.000	227.000	2	DM 14/06/1965	
						158.000	227.000	1.25		DM 14/06/1965	
						227.000	313.000	1.5		DM 14/06/1965	
						313.000	320.000	2.2		DM 14/06/1965	
						320.000	354.820	1.8		DM 14/06/1965	
125 DIR.	ORIENTALE SARDA	CA	0.000	4.802	4.802	0.000	4.802	1.5		DM 14/06/1965	
125 VAR.	ORIENTALE SARDA	CA	0.000	84.530	84.530	0.000	6.320	3	nota Comp.to CAGLIARI CCA-0015274-P 02-09-2013		
						6.320	14.765	3	nota Comp.to CAGLIARI CCA-0015274-P 14-04-2011		
						14.765	64.530	3	nota Comp.to CAGLIARI (ex NSA 232) 46265 05-12-2005		
125 VAR.	ORIENTALE SARDA	CA	82.765	102.420	18.655	82.765	93.555	3	nota Comp.to CAGLIARI (ex NSA 232) 46265 05-12-2005		
						93.555	97.140	3	nota Comp.to CAGLIARI CCA-0035627-P 14-09-2011		
						97.140	102.420	3	nota Comp.to CAGLIARI CCA-0015274-P 14-04-2011		
126	SUD OCCIDENTALE SARDA	CA	0.000	118.845	118.845	0.000	42.500	2.2		DM 14/06/1965	
						42.500	112.300	1.5		DM 14/06/1965	
						112.300	118.845	2.2		DM 14/06/1965	
126 DIR.	SUD OCCIDENTALE SARDA	CA	0.000	11.600	11.600	0.000	11.600	2.5		DM 20/04/1965	
127	SETTENTRIONALE SARDA	CA	0.000	130.058	130.058	0.000	121.000	2.2		DM 14/06/1965	
						121.000	130.058	3		DM 14/06/1965	
127 BIS	SETTENTRIONALE SARDA	CA	1.652	48.589	46.937	1.652	3.000	2.8		DM 14/06/1965	
						3.000	48.589	2.5		DM 14/06/1965	
128	CENTRALE SARDA	CA	0.000	164.494	164.494	0.000	164.494	1.8		DM 14/06/1965	
128 BIS	CENTRALE SARDA	CA	0.000	86.500	86.500	0.000	86.500	1.8		DM 14/06/1965	
129	TRASVERSALE SARDA	CA	0.000	92.430	92.430	0.000	39.000	1.8		DM 14/06/1965	
						39.000	92.430	2.2		DM 14/06/1965	
129 BIS	TRASVERSALE SARDA	CA	0.000	31.005	31.005	0.000	31.005	2.5		DM 14/06/1965	
130	IGLESIENTE	CA	2.600	56.200	53.600	2.600	17.000	3.5		DM 14/06/1965	
						17.000	40.000	2		DM 14/06/1965	
						40.000	50.080	2.5		DM 14/06/1965	
130 DIR.	IGLESIENTE	CA	0.000	11.800	11.800	50.080	56.200	2.2	nota Comp.to CAGLIARI CCA-0030115-P 19-06-2008		
131	CARLO FELICE	CA	5.500	229.843	224.343	0.000	11.800	3		DM 14/06/1965	
						5.500	22.800	4		DM 14/06/1965	
						22.800	77.500	2.2		DM 14/06/1965	
						77.500	87.600	2.5		DM 14/06/1965	
						87.600	96.700	3		DM 14/06/1965	
						96.700	141.000	2.2		DM 14/06/1965	



Strade Statali		Giurisdizione Compartimentale			Giurisdizione Compartimentale			Annotazioni	
Numero	Denominazione	Comp.	Prog.va Iniziale (Km)	Prog.va Finale (Km)	Estesa (Km)	Suddivisione in tratti		Coef.	
						dal Km	al Km		
131	CARLO FELICE	CA	5.500	223.843	224.343	141.000	143.000	3	DM 14/06/1965
131 BIS	CARLO FELICE	CA	0.000	37.018	37.018	0.000	37.018	1.8	DM 14/06/1965
131 DIR.	CARLO FELICE	CA	0.000	5.795	5.795	0.000	5.795	5	DM 20/04/1969
131 DIR./CENTR.	NIJRESE	CA	0.000	144.000	144.000	0.000	50.000	3	DM 03/08/1979
						80.000	107.000	2.2	DM 03/08/1979
						107.000	122.500	3	nota Comp.to CAGLIARI 8279 12-03-2004
						122.500	129.950	3	nota Comp.to CAGLIARI CCA-0030119-P 19-08-2008
						129.950	144.000	3	nota Comp.to CAGLIARI 8279 12-03-2004
132	DI OZIERI	CA	0.000	38.972	38.972	0.000	38.972	1.8	DM 14/06/1965
133	DI PALAU	CA	0.000	48.002	48.002	0.000	48.002	1.5	DM 14/06/1965
133 BIS	DI PALAU	CA	0.000	17.434	17.434	0.000	17.434	1.25	DM 14/06/1965
134	DI CASTEL SARDO	CA	0.000	24.908	24.908	0.000	24.908	1.5	DM 14/06/1965
145	SORRENTINA	NA	1.600	42.040	40.440	1.800	42.040	4	DM 14/06/1965
150	DELLA VALLE DEL VOMANO	AQ	0.000	37.470	37.470	0.000	37.470	3	nota Comp.to L'AQUILA CAG-0022121-P 03-09-2009
153	DELLA VALLE DEL TIRNO	AQ	0.000	23.800	23.800	0.000	23.800	3	nota Comp.to L'AQUILA CAG-0022460-P 31-07-2008
158	DELLA VALLE DEL VOLTURNO	AQ	0.000	7.228	7.228	0.000	7.228	1	nota Comp.to L'AQUILA CAG-0022460-P 31-07-2008
158	DELLA VALLE DEL VOLTURNO	CB	7.228	40.550	33.322	7.228	40.550	2.5	DM 14/06/1965
163	AMALFITANA	NA	0.000	50.365	50.365	0.000	50.365	4	DM 14/06/1965
166	DEGLI ALBURNI	NA	0.000	67.250	67.250	0.000	67.250	2.5	DM 14/06/1965
169	DI GENZANO	PZ	0.000	28.890	28.890	0.000	28.890	2.2	DM 14/06/1965
170 DIR/A	DI CASTEL DEL MONTE	BA	0.000	26.964	26.964	0.000	21.000	3	nota Comp.to BARI 21789 28-07-2000
						21.000	26.964	4	nota Comp.to BARI 21789 28-07-2000
172	DEI TRULLI	BA	1.012	74.300	73.286	1.012	21.562	3	DM 14/06/1965
						21.562	45.115	2.5	DM 14/06/1965
						43.115	60.000	3	nota Comp.to BARI 21789 28-07-2000
						60.000	74.300	3.5	nota Comp.to BARI 21789 28-07-2000
172 DIR.	DEI TRULLI	BA	0.000	12.000	12.000	0.000	10.615	3	DM 14/06/1965
						10.615	12.000	2.5	nota Comp.to BARI 22216 12-10-2005
177	SILANA DI ROSSANO	CZ	0.000	59.735	59.735	0.000	44.000	2.5	DM 14/06/1965
						44.000	59.735	1.8	DM 14/06/1965
179	DELLAGO AMPOLLINO	CZ	0.000	5.790	5.790	0.000	5.790	2.5	DM 14/06/1965
178 DIR.	DELLAGO AMPOLLINO	CZ	0.000	27.460	27.460	0.000	27.460	2.3	DM 14/06/1965
182	DELLE SERRE CALABRE	CZ	0.000	5.310	5.310	0.000	3.150	2.5	DM 14/06/1965




Numero	Denominazione	Strade Statali			Giurisdizione Compartimentale			Giurisdizione Compartimentale			Annotazioni
		Comp.	Prog. va iniziale	Prog. va Finale	Estesa (Km)	Suddivisione in tratti		Coeff.			
						dai Km	al Km		Kl		
182	DELLE SERRE CALABRE	CZ	0.000	5.310	5.310	3.150	5.310	2			DM 14/06/1965
182	DELLE SERRE CALABRE	CZ	10.550	48.409	37.859	10.550	48.409	2			DM 14/06/1965
182	DELLE SERRE CALABRE	CZ	60.380	91.720	31.340	60.380	88.900	2			DM 14/06/1965
						88.900	91.720	2,5			DM 14/06/1965
185	DI SELLA MANDRAZZI	CT	0.000	66.550	66.550	0.000	66.550	2,5			nota Sez. CATANIA 22013 16-12-2005
186	DI MONREALE	PA	0.000	29.200	29.200	4.500	29.200	2,5			DM 14/06/1965
187	DI CASTELLAMMARE DEL GOLFO	PA	0.000	64.172	64.172	0.000	2.808	0			T.I. TRAFANI (23.04.1955)
						2.808	5.108	0			T.I. ERICE (07.04.1863)
						5.108	5.400	2,5			DM 14/06/1965
						5.400	64.172	1,8			DM 14/06/1965
188	CENTRO OCCIDENTALE SICULA	PA	0.000	159.600	159.600	0.000	5.750	0			T.I. MARSALA (16.05.1955)
						5.750	159.600	1,8			DM 14/06/1965
188 DIR/A	CENTRO OCCIDENTALE SICULA	PA	0.000	10.587	10.587	0.000	10.587	1,5			DM 14/06/1965
188 DIR/C	CENTRO OCCIDENTALE SICULA	PA	0.000	22.250	22.250	0.000	22.250	1,8			DM 14/06/1965
189	DELLA VALLE DEL PLATANI	PA	0.000	67.210	67.210	0.000	34.000	1,8			DM 14/06/1965
						34.000	65.780	2,5			nota D.R. PALERMO 46925 21-11-2005
						65.780	67.210	0			T.I. AGRIGENTO (11.05.1987)
190	DELLE SOLFARE	PA	0.000	66.525	66.525	0.000	1.040	0			T.I. CANICATTI (19.05.2005)
						1.040	66.525	2,2			nota D.R. PALERMO 46925 21-11-2005
191	DI PIETRAPERZIA	PA	19.500	50.780	31.280	19.500	50.780	1,8			DM 14/06/1965
192	DELLA VALLE DEL DITTAINO	CT	0.000	84.550	84.550	0.000	81.300	2			DM 14/06/1965
						81.300	84.550	2,5			DM 14/06/1965
193	DI AUGUSTA	CT	0.000	5.250	5.250	0.000	5.250	2,5			nota Sez. CATANIA 11639 31-08-2000
194	RAGUSANA	CT	0.300	96.650	96.550	0.300	32.000	2,7			nota Sez. CATANIA 22013 16-12-2005
						32.000	64.340	2			nota Sez. CATANIA 22013 16-12-2005
194	RAGUSANA	CT	97.700	113.700	16.000	97.700	113.700	3			nota Dir. Reg. PALERMO CPA-0068606-P 27-06-2011
195	SULCITANA	CA	0.637	98.590	97.953	0.637	3.000	3			DM 14/06/1965
						3.000	97.463	1,8			DM 14/06/1965
						97.463	98.590	1,8			nota Comp.to CAGLIARI CCA-0030119-P 19-06-2008
195 RACC.	VIA S. PAOLO	CA	0.000	4.300	4.300	0.000	4.300	4			nota Comp.to CAGLIARI 01597 20-01-2004
196	DI VILLACIDRO	CA	0.000	44.216	44.216	0.000	44.216	1,8			DM 14/06/1965
196 DIR.	DI VILLACIDRO	CA	0.000	12.446	12.446	0.000	12.446	1,25			DM 14/06/1965
197	DI SAN GAVINO E DEL FLUMINI	CA	0.000	22.950	22.950	0.000	22.950	1,5			DM 14/06/1965
197	DI SAN GAVINO E DEL FLUMINI	CA	23.415	59.466	36.051	23.415	59.466	1,5			DM 14/06/1965




Numero	Denominazione	Strade Statali				Giurisdizione Compartimentale				Giurisdizione Compartimentale		Cofin.	Annullazioni
		Comp. Prog.va Iniziale		Prog.va Finale		Estesa ( Km)	Suddivisione in tratti dal Km	ai Km	Costi Km	Giurisdizione Compartimentale			
		Comp. ( Km)	Prog.va ( Km)	Prog.va ( Km)	Finale ( Km)								
188	DI SEUI E LANUSEI	CA	0.000	110.345	110.345	110.345	0.000	110.345	1.25			DM 14/06/1965	
199	DI MONTI	CA	0.000	16.500	16.500	16.500	0.000	16.500	1.25			DM 14/06/1965	
200	DELL'ANGLONA	CA	0.000	31.547	31.547	31.547	0.000	31.547	1.8			DM 14/06/1965	
202	TRIESTINA	TS	0.000	14.640	14.640	14.640	0.000	14.640	4			nota Comp.to TRIESTE 15/37/05 07-07-2005	
202 DIR	TRIESTINA	TS	4.000	7.450	7.450	3.450	4.000	7.450	4			nota Comp.to TRIESTE (ex NSA 314) CTS-0011866-P 23-09-2010	
205	AMERINA	PG	45.800	52.100	52.100	6.300	45.800	52.100	2.9			nota Comp.to PERUGIA CPG-0018444 P 28-08-2009	
212	DELLA VAL FORTORE	NA	0.000	49.670	49.670	49.670	0.000	49.670	2			DM 14/06/1965	
212	DELLA VAL FORTORE	CB	49.670	67.000	17.330	17.330	49.670	54.400	2			DM 14/06/1965	
212	DELLA VAL FORTORE	CB	80.100	104.000	23.900	23.900	80.100	104.000	1.8			DM 14/06/1965	
212 VAR	VARIANTE DI PIETRELCINA	NA	5.700	9.900	4.200	4.200	5.700	9.900	3			nota Comp.to NAPOLI CNA-0035554-P 06-09-2012	
219	DI GUBBIO E PIAN D'ASSINO	PG	5.800	44.920	39.120	39.120	5.800	44.920	3.7			nota Comp.to PERUGIA CPG-0018444-P 28-08-2009	
223	DI PAGANICO	FI	0.000	72.330	72.330	72.330	0.000	28.150	4.5			nota Comp.to FIRENZE CFH-0019645-P 02-08-2012	
							28.150	53.400	4			nota Comp.to FIRENZE CFH-00026122-P 17-05-2008	
231	DI S.VITTORIA	TO	0.000	6.503	6.503	6.503	0.000	6.503	4.5			nota Comp.to FIRENZE CFH-0019645-P 02-08-2012	
231	DI S.VITTORIA	TO	8.935	82.560	73.625	73.625	8.935	82.560	4			nota Comp.to TORINO 9228 20-04-2005	
233	VAREINA	MI	53.650	72.116	18.466	18.466	53.650	72.116	3			DM 14/06/1965	
260	PICENITE	AQ	0.000	29.462	29.462	29.462	0.000	29.462	2.5			nota Comp.to L'AQUILA CAQ-0022121-P 05-08-2009	
268	DEL VESUVIO	NA	0.000	27.200	27.200	27.200	0.000	19.884	4			nota Comp.to NAPOLI CNA-0039102-P 21-08-2011	
							19.884	25.600	3.5			nota Comp.to NAPOLI 43690 31-10-2000	
268 RACC	DEL VESUVIO	NA	0.000	1.710	1.710	1.710	0.000	27.200	3			DM 14/06/1965	
272	DI S GIOVANNI ROTONDO	BA	0.500	56.600	56.100	56.100	0.500	32.120	3			nota Comp.to NAPOLI CNA-0035554-P 06-09-2012	
274	SALENTINA MERIDIONALE	BA	0.000	42.000	42.000	42.000	0.000	56.600	2.5			DM 14/06/1965	
275	DI S MARIA DI LEUCA	BA	0.000	38.700	38.700	38.700	0.000	38.700	3			DM 14/06/1965	
276	DELL'ALTO AGRI	PZ	0.000	1.000	1.000	1.000	0.000	1.000	3			nota Comp.to BARI CBA-0030712-P 26-06-2010	
280	DEI DUE MARI	CZ	0.000	34.130	34.130	34.130	0.000	34.130	4			nota Comp.to POTENZA 22439 16-12-2005	
280 DIR	DI GERMANETO	CZ	5.130	5.670	0.540	0.540	5.130	5.670	4			DM 14/06/1965	
283	DELLE TERME LUIGIANE	CZ	0.000	27.385	27.385	27.385	0.000	2.294	2.5			nota Comp.to CATANZARO (ex NSA 354) CCZ-0029627-P 15-07-2011	
							2.294	27.385	2.5			DM 14/06/1965	
283	DELLE TERME LUIGIANE	CZ	31.769	51.206	19.437	19.437	31.769	51.206	3			nota Comp.to CATANZARO 19008 27-10-2005	
283 DIR	RACCORDO DI ACQUAPPESA	CZ	0.000	0.850	0.850	0.850	0.000	0.850	3			nota Comp.to CATANZARO 19008 27-10-2005	
							0.000	0.850	3			nota Comp.to CATANZARO (ex NSA 355) CCZ-0029627-P 15-07-2011	

Strade Statali		Giurisdizione Compartimentale			Giurisdizione Compartimentale			Annotazioni	
		Comp. (Km)	Prog. va iniziale (Km)	Prog. va Finale (Km)	Estesa (Km)	Suddivisibile in tratti al Km	Coeff. KI		
283 VAR	DELLA STAZIONE DI SAN MARCO ROGGIANO	CZ	0,000	5,140	5,140	0,000	5,140	3,5	nota Comp.to CATANZARO (ex NSA 367) CCZ-0026889-P 22-09-2008
284	OCIDENTALE ETNEA	CT	0,000	44,524	44,524	0,000	44,524	2,4	nota Sez. CATANIA 22013 16-12-2005
285	DI CACCAMO	PA	0,000	32,440	32,440	1,300	32,440	0	T.I. TERMINI IMERESE (29.04.1981) DM 14/06/1965
286	DI CASTELBUONO	PA	0,000	42,380	42,380	0,000	42,380	1,8	DM 14/06/1965
287	DI NOTO	CT	0,000	27,152	27,152	0,000	24,075	2,2	nota Sez. CATANIA 22013 16-12-2005
288	DI AIDONE	CT	0,000	51,900	51,900	0,000	51,900	1,8	T.I. NOTO (14.02.1985) DM 14/06/1965
289	DI CESARO'	CT	0,000	52,530	52,530	0,000	52,530	1,8	DM 14/06/1965
290	DI ALIMENA	PA	0,000	47,520	47,520	0,000	47,520	1,8	DM 14/06/1965
291	DELLA NURRA	CA	1,247	33,787	32,540	1,247	16,400	4	nota Comp.to CAGLIARI CCA-0030119-P 19-08-2008
291 DIR	DEL CALIK	CA	0,000	4,071	4,071	0,000	33,787	2,5	DM 14/06/1965
291 VAR	DELLA NURRA	CA	0,000	6,242	6,242	0,000	4,071	3	nota Comp.to CAGLIARI (ex NSA 85) 46289 05-12-2005
292	NORD OCCIDENTALE SARDA	CA	0,000	132,784	132,784	0,000	6,242	4	nota Comp.to CAGLIARI CCA-0029759-P 02-05-2013
292 DIR	NORD OCCIDENTALE SARDA	CA	0,000	12,640	12,640	0,000	3,000	2,2	DM 14/06/1965
293	DI GIBIA	CA	0,000	66,772	66,772	0,000	69,000	1,5	DM 14/06/1965
295	DI ARITIZO	CA	0,000	31,066	31,066	0,000	75,540	1,8	DM 14/06/1965
301	DEL FOSCAINO	MI	0,000	36,939	36,939	0,000	132,784	1,5	DM 14/06/1965
303	DEL FORMICOSO	NA	0,000	20,084	20,084	0,000	0,000	2,5	DM 14/06/1965
309	ROMEA	BO	0,000	55,730	55,730	0,000	20,084	2,5	nota Comp.to NAPOLI CNA-0032845-P 10-08-2010
309 DIR	ROMEA	VE	55,730	126,770	71,040	55,730	55,730	4	DM 14/06/1965
309 VAR	ROMEA	BO	0,000	5,200	5,200	0,000	126,770	4,5	nota Comp.to VENEZIA 702 12-05-2005
316	DI VALFABBRICA	PG	0,000	42,170	42,170	0,000	5,200	4,5	DM 14/06/1965
316 DIR	DI VALFABBRICA	PG	0,000	42,170	42,170	5,500	5,500	3,7	nota Comp.to PERUGIA CFG-0018444-P 26-06-2009
335	DI BARDONECCHIA	TO	0,000	2,056	2,056	0,000	27,000	3,6	nota Comp.to PERUGIA CFG-0018444-P 26-06-2009
335 DIR	DI BARDONECCHIA	TO	0,000	2,800	2,800	0,000	42,170	3,7	nota Comp.to PERUGIA CFG-0018444-P 26-06-2009
336	DELL'AEROPORTO DELLA MALPENSA	MI	0,000	21,710	21,710	0,000	2,056	1,3	nota Comp.to PERUGIA CFG-0018444-P 26-06-2009
318 dir	DI VALFABBRICA	PG	0,000	2,056	2,056	0,000	14,370	3	DM 14/06/1965
335	DI BARDONECCHIA	TO	0,000	12,485	12,485	0,000	18,400	3	nota Comp.to TORINO 9228 20-04-2005
335 DIR	DI BARDONECCHIA	TO	0,000	2,800	2,800	0,000	21,710	4	nota Comp.to TORINO 9228 20-04-2005
336	DELL'AEROPORTO DELLA MALPENSA	MI	0,000	21,710	21,710	0,000	14,370	5	nota Comp.to MILANO CIM-0036582-P 24-07-2008
318 dir	DI VALFABBRICA	PG	0,000	2,056	2,056	0,000	18,400	3	DM 14/06/1965
335	DI BARDONECCHIA	TO	0,000	12,485	12,485	0,000	21,710	3	nota Comp.to MILANO CIM-0036582-P 24-07-2008






Strade Statali		Giurisdizione Compartimentale				Giurisdizione Compartimentale				Annotazioni	
Numero	Denominazione	Comp.	Prog. iniziale		Estesa (Km)	Suddivisione in tratti		Coeff. KI			
			(Km)	Prog. via Finale		dai Km	al Km				
336	DELL'AEROPORTO DELLA MALPENSA	TO	21.710	26.634	4.924	21.710	26.634	4		nota Comp.to TORINO 9228 20-04-2005	
336 DIR	DIRAMAZIONE PER AEROPORTO DELLA MALPENSA	MI	0.000	28.000	28.000	0.000	28.000	5		nota Comp.to MILANO - ex NSA 26 CMI-0036582-P 24-07-2008	
336 DIR/A	DELL'AEROPORTO DELLA MALPENSA	MI	0.000	2.200	2.200	0.000	2.200	5		nota Comp.to MILANO CMI-0031719-P 25-07-2012	
337	DELLA VAL VIGEZZO	TO	2.460	29.680	27.220	2.460	29.680	3		nota Comp.to TORINO 9228 20-04-2005	
340	REGINA	MI	2.100	52.577	50.477	2.100	31.420	4.5		DM 14/06/1965	
340 DIR.	REGINA	MI	0.000	29.258	29.258	0.000	29.258	4		DM 14/06/1965	
341	GALLARATESE	TO	4.470	11.060	6.590	4.470	11.060	3		DM 14/06/1965	
341	GALLARATESE	MI	11.060	30.000	19.940	11.060	24.000	3		DM 14/06/1965	
342	BRIANTEA	MI	62.140	79.860	17.520	62.140	79.860	5		DM 14/06/1965	
344	DI PORTO CERESIO	MI	2.918	12.862	9.944	2.918	12.862	4		DM 14/06/1965	
372	TELESINA	NA	0.000	71.140	71.140	0.000	71.140	4		nota Comp.to NAPOLI CNA-0032845-P 10-08-2010	
379	EGNAZIA E DELLE TERME DI TORRE CANNE	BA	0.000	51.020	51.020	0.000	51.020	4		nota Comp.to BARI 21789 28-07-2000	
385	DI PALAGONIA	CT	0.000	56.150	56.150	0.000	56.150	2		DM 14/06/1965	
386	DI RIBERA	PA	0.000	40.620	40.620	0.000	40.620	1.5		DM 14/06/1965	
387	DEL GERREI	CA	0.000	89.960	89.960	0.000	89.960	1.5		DM 14/06/1965	
388	DEL TIRSO E DEL MANDROLISAI	CA	3.800	62.866	58.866	3.800	4.500	2.2		DM 14/06/1965	
389	DI BUDDUSO' E DEL CORREBOI	CA	0.000	102.700	102.700	0.000	97.300	1.5		DM 14/06/1965	
389	DI BUDDUSO' E DEL CORREBOI	CA	171.200	179.200	8.000	171.200	179.200	2		DM 14/06/1965	
389 DIR/A	DI BUDDUSO' E DEL CORREBOI	CA	0.000	10.844	10.844	0.000	10.844	1.25		DM 14/06/1965	
389 DIR/B	DI BUDDUSO' E DEL CORREBOI	CA	0.000	6.674	6.674	0.000	6.674	1.25		DM 14/06/1965	
389 DIR/B	DI BUDDUSO' E DEL CORREBOI	CA	122.481	132.400	9.919	122.481	132.400	1.25		nota Comp.to CAGLIARI CCA-0032722-P 09-08-2010	
389 VAR.	NIJORO - LANUSEI	CA	0.360	51.000	50.640	0.360	51.000	3		nota Comp.to CAGLIARI (ex NSA 318) CCA-0030115-P 19-08-2008	
390	DI BARI SARDO	CA	0.000	14.874	14.874	0.000	14.874	1.25		DM 14/06/1965	
391	DI ELMAS	CA	0.000	0.757	0.757	0.000	0.757	3		DM 14/06/1965	
392	DEL LAGO DEL COGHINAS	CA	0.000	32.432	32.432	0.000	32.432	1.5		DM 14/06/1965	
394	DEL VERBANO ORIENTALE	MI	3.450	50.516	47.066	3.450	20.800	4.5		DM 14/06/1965	
398	VIA VAL DI CORNIA	FI	36.300	44.400	8.100	36.300	44.400	3.5		DM 14/06/1965	
400	DI CASTELVETTERE	NA	29.400	36.190	6.790	29.400	36.190	4.5		nota Comp.to FIRENZE 8164 28-04-2005	
								2.5		DM 14/06/1965	



Strade Statali		Giurisdizione Compartimentale				Giurisdizione Compartimentale				Annotazioni	
Numero	Denominazione	Comp. Prog. via iniziale (Km)	Comp. Prog. via finale (Km)	Estesa (Km)	Suddivisione in tratti		Coeff. Kl	da Km	al Km		
					Prog. via iniziale	Prog. via finale					
401	DELL'ALTO OFANTO E DEL VULTURE	PZ 14.700	36.770	22.070	14.700	36.770	2	14.700	36.770	2	DM 14/06/1965
401	DELL'ALTO OFANTO E DEL VULTURE	NA 36.770	37.250	0.480	36.770	37.250	2	36.770	37.250	2	nota Comp.to NAPOLI 43690 31-10-2000
401 DIR.	DELL'ALTO OFANTO E DEL VULTURE	PZ 0.000	21.500	21.500	0.000	21.500	3	0.000	21.500	3	nota Comp.to POTENZA 16080 25-08-2004
407	BASENTANA	PZ 0.000	100.920	100.920	0.000	100.920	4	0.000	100.920	4	DM 14/06/1965
410	DINARO	PA 0.000	27.110	27.110	0.000	27.110	1.5	0.000	27.110	1.5	DM 14/06/1965
410 DIR.	DINARO	PA 0.000	9.860	9.860	0.000	9.860	0	0.000	9.860	0	T.I. NARO (23.02.1988)
					0.156	9.150	1.8	0.156	9.150	1.8	nota D.R. PALERMO 46925 21-11-2005
					9.150	9.860	0	9.150	9.860	0	T.I. CANICATTI (19.05.2005)
417	DI CALTAGIRONE	CT 0.000	70.100	70.100	0.000	70.100	3	0.000	70.100	3	nota Sez. CATANIA 11639 31-08-2000
425	DI S.ANGELO DEI LOMBAROI	NA 0.000	8.510	8.510	0.000	8.510	2.5	0.000	8.510	2.5	DM 14/06/1965
427	DELLA GALLURA CENTRALE	CA 0.000	34.870	34.870	0.000	34.870	1.25	0.000	34.870	1.25	DM 14/06/1965
434	TRANSPOLISANA	VE 2.500	82.870	80.370	2.500	82.870	4.5	2.500	82.870	4.5	nota Comp.to VENEZIA 702/2000 05-07-2003
442	DI LACONI E DI URAS	CA 2.251	46.488	44.237	2.251	46.488	1.5	2.251	46.488	1.5	DM 20/04/1969
448	DI BASCHI	PG 0.000	25.440	25.440	0.000	25.440	2.1	0.000	25.440	2.1	nota Comp.to PERUGIA CPG-0018444-P 28-08-2009
466	DI SIBIOLA	CA 0.000	10.523	10.523	0.000	10.523	2	0.000	10.523	2	nota Comp.to CAGLIARI CCA-0030119-P 19-06-2008
481	DELLA VALLE DEL FERRO	PZ 0.000	14.300	14.300	0.000	14.300	2	0.000	14.300	2	nota Comp.to POTENZA 22438 16-12-2005
481	DELLA VALLE DEL FERRO	CZ 14.300	43.675	29.375	14.300	43.675	1.2	14.300	43.675	1.2	DM 22/11/1966
490	DEL COLLE DEL MEOGNO	TO 0.000	1.481	1.481	0.000	1.481	3	0.000	1.481	3	DM 20/04/1969
494	VIGEVANESE	MI 0.000	15.263	15.263	0.000	15.263	5	0.000	15.263	5	DM 20/04/1969
514	DI CHIARAMONTE	CT 0.000	40.350	40.350	0.000	40.350	3	0.000	40.350	3	nota Sez. CATANIA 11659 31-08-2000
516	PIOVESE	VE 4.690	26.493	21.803	4.690	26.493	3	4.690	26.493	3	DM 20/04/1969
516 DIR	DEI VINAI	VE 0.000	5.680	5.680	0.000	5.680	4	0.000	5.680	4	nota Comp.to VENEZIA CVE-0028337-P 28-07-2011
517 DIR	DI TORRE ORSAIA	NA 0.000	6.460	6.460	0.000	6.460	3	0.000	6.460	3	nota Comp.to NAPOLI CNA-0032796-P 29-08-2013
517 VAR	BUSSENTINA	NA 0.000	35.010	35.010	0.000	35.010	3	0.000	35.010	3	nota Comp.to NAPOLI CNA-0036554-P 06-09-2012
526	DELLESTICINO	MI 0.000	33.100	33.100	0.000	33.100	4	0.000	33.100	4	DM 20/04/1969
					6.600	33.000	2.5	6.600	33.000	2.5	DM 20/04/1969
					33.000	33.100	4	33.000	33.100	4	DM 20/04/1969
531	DI CROPALATI	CZ 0.000	15.560	15.560	0.000	15.560	2	0.000	15.560	2	DM 20/04/1969
534	DI CAMMARATA E DEGLI STOMBI	CZ 0.000	21.320	21.320	0.000	21.320	3	0.000	21.320	3	nota Comp.to CATANZARO CCZ-0027040-P 08-07-2010
					8.100	17.835	2.5	8.100	17.835	2.5	DM 20/04/1969
					17.835	21.320	3.5	17.835	21.320	3.5	ex NSA 274 - nota Comp.to CATANZARO 19008 27-10-2005
537	DI GHIARAZZA	CA 0.000	9.500	9.500	0.000	9.500	2.5	0.000	9.500	2.5	DM 20/04/1969
547	DI GUASILA	CA 0.000	26.300	26.300	0.000	26.300	1.5	0.000	26.300	1.5	DM 20/04/1969
554	CAGLIARITANA	CA 0.000	25.142	25.142	0.000	25.142	4	0.000	25.142	4	nota Comp.to CAGLIARI CCA-0029759-P 02-06-2013
					10.937	18.259	1.8	10.937	18.259	1.8	nota Comp.to CAGLIARI CCA-0029759-P 02-06-2013



Strade Statali			Giurisdizione Compartimentale						Giurisdizione Compartimentale			Annotazioni		
misp	Denominazione	Comp.	Prog.va Iniziale			Prog.va Finale			Estesa (Km)	Suddivisione in tratti		Coef.	Kl	
			(Km)	(Km)	(Km)	(Km)	(Km)	dal Km		al Km				
354	CAGLIARITANA	CA	0,000	29.142	29.142	0,000	29.142	29.142	29.142	18.259	29.142	4	4	nota Comp.to CAGLIARI CCA-0029759-P 02-08-2013
357	DI CAMPOBELLO DI LICATA	PA	0,000	13.600	13.600	0,000	13.600	13.600	13.600	0,000	0,972	0	0	T.I. RAVANUSA (14.12.1972)
360	DI MARCATOBIANCO	PA	0,000	10.050	10.050	0,000	10.050	10.050	10.050	0,000	0,972	1,8	1,8	nota D.R. PALERMO 48925 21-11-2005
361	PERGUSINA	PA	0,000	10.500	10.500	0,000	10.500	10.500	10.500	1,500	1,500	0	0	DM 20/04/1969 T.I. ENNA (04.10.2002)
375	DI TROINA	CT	0,000	32.700	32.700	0,000	32.700	32.700	32.700	0,000	32.700	2	2	DM 20/04/1969
376	DI FURORE	PA	0,000	14.852	14.852	0,000	14.852	14.852	14.852	0,000	14.852	1,8	1,8	nota Sez. CATANIA 22013 16-12-2005
385	FONDO VALLE DEL NOCE	PZ	0,000	32.000	32.000	0,000	32.000	32.000	32.000	0,000	32.000	2,8	2,8	DM 20/04/1969
DIR.	DI LAURIA	PZ	0,000	0,000	0,000	0,000	0,000	0,000	0,000	0,000	0,000			IN COSTRUZIONE
397	DI LOGUDORO	CA	0,000	84.944	84.944	0,000	84.944	84.944	84.944	0,000	84.944	2	2	DM 16/04/1973
398	DI FONDO VALLE D'AGRI	PZ	0,300	123.450	123.450	0,000	123.450	123.450	123.450	0,300	123.450	4	4	nota Comp.to POTENZA 16080 25-08-2004
313	BRINDISI - LECCE	BA	0,000	34.099	34.099	0,000	34.099	34.099	34.099	0,000	34.099	4	4	nota Comp.to SARI CBA-0030/12-P 26-08-2010
316	DI PEDIVIGLIANO	CZ	0,000	17.000	17.000	0,000	17.000	17.000	17.000	0,000	17.000	2,5	2,5	nota Uff. Spec. COSENZA 28588 27-07-2005
3 DIR.	DI PEDIVIGLIANO	CZ	0,000	3.049	3.049	0,000	3.049	3.049	3.049	0,000	3.049	2,2	2,2	nota Comp.to CATANZARO (ex NSA 185) 19006 27-10-2005
324	PALERMO - SCIACCA	PA	0,000	82.571	82.571	0,000	82.571	82.571	82.571	0,000	82.571	2	2	DM 28/12/1990
326	DELLA VALLE DEL SALSÒ	PA	0,000	58.700	58.700	0,000	58.700	58.700	58.700	0,000	58.700	2	2	DM 28/12/1990
329	LICATA - BRAEMI	PA	0,000	27.800	27.800	0,000	27.800	27.800	27.800	45.000	58.700	3	3	nota Dir. Reg. PALERMO CPA-0056606-P 27-08-2011
340	DEL LAGO DI MONATE	MI	0,000	19.100	19.100	0,000	19.100	19.100	19.100	0,000	19.100	3,5	3,5	nota U.S. PALERMO (ex NSA 79) 3290 17-03-2000
	DI PORTO EMPEDOCLE	PA	0,000	74.500	74.500	0,000	74.500	74.500	74.500	65.340	72.500	3,5	3,5	DM 16/04/1973 nota Dir. Reg. PALERMO 46925 21-11-2005
0 DIR.	RACCORDO DI PIETRAPERZIA	PA	0,000	15.400	15.400	0,000	15.400	15.400	15.400	14.780	14.780	3	3	nota Dir. Reg. PALERMO (ex NSA 347) CPA-0056606-P 27-09-2011 nota Dir. Reg. PALERMO (ex NSA 346) CPA-0056606-P 27-09-2011 PROVVISORIO
543	DI POLLIZI	PA	0,000	22.350	22.350	0,000	22.350	22.350	22.350	14.780	15.400	3	3	DM 03/08/1979
544	DI RAVANUSA	PA	0,000	4.744	4.744	0,000	4.744	4.744	4.744	0,000	4.744	1,8	1,8	nota D.R. PALERMO 46925 21-11-2005
545	FONDO VALLE DEL TAPPINO	CB	1,070	29.808	29.808	0,000	29.808	29.808	29.808	1,070	29.808	2	2	DM 03/08/1979
547	FONDO VALLE DEL BIFERNO	CB	0,000	75.250	75.250	0,000	75.250	75.250	75.250	0,000	75.250	3	3	nota Comp.to CAMPOBASSO 5361 31-03-2000
DIR/A	FONDO VALLE DEL BIFERNO	CB	0,000	3.900	3.900	0,000	3.900	3.900	3.900	0,000	3.900	2	2	nota Comp.to CAMPOBASSO 5361 31-03-2000
DIR/B	FONDO VALLE DEL BIFERNO	CB	4,150	12.300	12.300	0,000	12.300	12.300	12.300	4,150	12.250	3	3	nota Comp.to CAMPOBASSO CCB-0016500-P 06-09-2012
650	DI FONDO VALLE TRIGNO	CB	0,000	43.350	43.350	0,000	43.350	43.350	43.350	0,000	43.350	2	2	DM 28/12/1990
656	DI FONDO VALLE TRIGNO	AQ	43.350	76.400	76.400	43.350	76.400	76.400	76.400	43.350	75.650	3	3	nota Comp.to L'AQUILA CAQ-0022460-P 31-07-2008






Numero	Denominazione	Strada Statale	Giurisdizione Compartimentale					Giurisdizione Compartimentale			Giurisdizione Compartimentale		Annozioni
			Comp.	Prog.va Iniziale (Km.)	Prog.va Finale (Km.)	Estesa (Km)	Suddivisione in tratti dal Km	Suddivisione in tratti al Km	Coeff.	Coeff.			
										Kl	Kl		
685	DELLE TRE VALLI UMBRE		AN	0,000	7,396	7,396	7,396	0,000	7,396	2	nota Comp.to ANCONA CAN-0021570-P 28-08-2009		
685	DELLE TRE VALLI UMBRE		PG	7,396	70,100	62,704	7,396	7,396	60,219	3,1	nota Comp.to PERUGIA CFG-0018444-P 28-08-2009		
									60,219	3	PROVVISORIO		
686	DI QUARTO		NA	0,000	3,000	3,000	0,000	0,000	70,100	1,9	nota Comp.to PERUGIA CFG-0018444-P 28-08-2009		
687	PEDEMONTANA DELLE MARCHE		AN	0,000	4,871	4,871	0,000	0,000	3,000	3	nota Comp.to NAPOLI 37787 06-12-2005		
688	DI MATTINATA		BA	0,000	9,935	9,935	0,000	0,000	4,871	1,5	nota Comp.to ANCONA 5315 09-05-2005		
689	DEL PORTO DI TARANTO		BA	0,000	1,040	1,040	0,000	0,000	9,935	2,5	nota Comp.to BARI CBA-0030067-P 28-08-2012		
690	AVEZZANO SORA		AG	0,000	39,350	39,350	0,000	0,000	1,040	3	nota Comp.to BARI CBA-0030067-P 28-08-2012		
691	FONDO VALLE SELE		NA	0,270	31,100	30,830	0,270	0,000	39,350	4,5	nota Comp.to L'AQUILA CAQ-0022460-P 31-07-2008		
692	TANGENZIALE OVEST DI LUCERA		BA	0,000	3,878	3,878	0,000	0,000	31,100	4	nota Comp.to NAPOLI CNA-0035554-P 06-09-2012		
693	DEI LAGHI DI LESINA E VARANO		BA	0,000	60,400	60,400	0,000	0,000	3,878	2,5	nota Comp.to BARI 09013 13-05-2005		
694	TANGENZIALE OVEST DI LECCE		BA	0,000	10,344	10,344	0,000	0,000	60,400	3,5	nota Comp.to BARI 09013 13-05-2005		
695	TANGENZIALE SUD DI OTRANTO		BA	0,000	2,665	2,665	0,000	0,000	10,344	4	nota Comp.to BARI 09013 13-05-2005		
696	DEL PARCO REGIONALE SIRENTE - VELINO		AQ	0,000	46,000	46,000	0,000	0,000	2,665	2	nota Comp.to BARI 09013 13-05-2005		
									18,727	2	nota Comp.to L'AQUILA CAQ-0022460-P 31-07-2008		
696	DEL PARCO REGIONALE SIRENTE - VELINO		AQ	48,200	51,000	2,800	2,800	0,000	21,200	2	in corso di realizzazione		
									23,900	2	nota Comp.to L'AQUILA CAQ-0022121-P 05-09-2009		
696 DIR /A	VESTINA		AQ	2,735	6,700	3,965	2,735	0,000	46,000	2	nota Comp.to L'AQUILA CAQ-0022460-P 31-07-2008		
696 DIR /A	VESTINA		AQ	0,000	0,460	0,460	0,000	0,000	23,900	2	nota Comp.to L'AQUILA CAQ-0022460-P 31-07-2008		
697	DELL'AEROPORTO DI BRINDISI		BA	0,000	1,500	1,500	0,000	0,000	48,200	3	nota Comp.to L'AQUILA CAQ-0022121-P 05-09-2009		
									49,700	3	nota Comp.to L'AQUILA CAQ-0022460-P 31-07-2008		
697	DELL'AEROPORTO DI BRINDISI		BA	1,500	2,167	0,667	0,667	0,000	49,700	3	nota Comp.to L'AQUILA CAQ-0022460-P 31-07-2008		
698	DEL PORTO DI CMTAVECCHIA		RM	0,900	8,100	7,200	0,900	0,000	2,735	3	nota Comp.to L'AQUILA CAQ-0022460-P 31-07-2008		
699	DELL'ABBZIA DI FOSSANOVA		RM	0,000	20,500	20,500	0,000	0,000	2,735	3	nota Comp.to L'AQUILA CAQ-0022460-P 31-07-2008		
700	DELLA REGGIA DI CASERTA		NA	0,000	16,850	16,850	0,000	0,000	2,735	3	nota Comp.to L'AQUILA CAQ-0022460-P 31-07-2008		
701	DEL NUCLEO INDUSTRIALE DI RIETI		RM	0,000	2,200	2,200	0,000	0,000	16,850	5	nota Comp.to L'AQUILA CAQ-0022460-P 31-07-2008		
702	TANGENZIALE OVEST DI BRA		TO	0,000	5,300	5,300	0,000	0,000	2,200	3,5	nota Comp.to L'AQUILA CAQ-0022846-P 15-07-2013		
703	TANGENZIALE EST DI NOVARA		TO	2,450	18,880	16,230	2,450	0,000	2,200	3	ex NSA 287 BIS - nota Comp.to BARI 29831 07-12-2005		
704	TANGENZIALE DI MONDOVI'		TO	0,000	9,300	9,300	0,000	0,000	1,500	3	ex NSA 287 - nota Comp.to BARI 29831 07-12-2005		
705	DI CUNEO		TO	0,000	4,640	4,640	0,000	0,000	0,667	3	ex NSA 287 - nota Comp.to BARI 29831 07-12-2005		
705 DIR	DI CUNEO		TO	0,000	0,730	0,730	0,000	0,000	1,500	3	ex NSA 287 - nota Comp.to BARI 29831 07-12-2005		
706	TANGENZIALE EST DI ASTI		TO	0,000	6,700	6,700	0,000	0,000	0,667	3	ex NSA 287 - nota Comp.to BARI 29831 07-12-2005		

Strade Statali		Giurisdizione Compartimentale			Giurisdizione Compartimentale			Annotazioni	
Numero	Denominazione	Comp.	Prog. via Iniziale (Km)	Prog. via Finale (Km)	Estesa (Km)	Suddivisione in tratti dal Km	Coef. al Km	Ki	
707	RACCORDO GAZZADA - VARESE	MI	0.000	4.500	4.500	0.000	4.500	4,5	nota Comp.to MILANO CMI-0031719-P 25-07-2012
708	RACCORDO DI BROGEDA	MI	0.700	2.100	1.400	0.700	2.100	4,5	nota Comp.to MILANO CMI-0031719-P 25-07-2012
709	TANGENZIALE DI TERMOLO	CB	0.000	12.450	12.450	0.000	12.450	4	Comp.to CAMPOBASSO CCB-0013713-P 27-07-2011
710	TANGENZIALE EST DI CAMPOBASSO	CB	0.000	2.450	2.450	0.000	2.450	4	Comp.to CAMPOBASSO CCB-0013713-P 27-07-2011
711	TANGENZIALE OVEST DI CAMPOBASSO	CB	0.000	1.800	1.800	0.000	1.800	3,5	Comp.to CAMPOBASSO CCB-0013713-P 27-07-2011
712	TANGENZIALE EST DI VARESE	MI	0.000	3.450	3.450	0.000	3.450	4,5	nota Comp.to MILANO CMI-0031719-P 25-07-2012
713	TRASVERSALE DELLE SERRE	CZ	6.615	8.680	2.065	6.615	8.680	3,5	nota Comp.to CATANZARO CCZ-0030040-P 14-08-2013
713	TRASVERSALE DELLE SERRE	CZ	15.650	17.130	1.480	15.650	17.130	3,5	nota Comp.to CATANZARO CCZ-0029627-P 15-07-2011
713	TRASVERSALE DELLE SERRE	CZ	18.150	27.256	9.106	18.150	27.256	3,5	nota Comp.to CATANZARO CCZ-0030040-P 14-08-2013
713	TRASVERSALE DELLE SERRE	CZ	31.250	34.401	3.151	31.250	34.401	3,5	nota Comp.to CATANZARO CCZ-0030040-P 14-08-2013
713 DIR	DI SERRA SAN BRUNO	CZ	0.000	6.864	6.864	0.000	6.864	3,5	nota Comp.to CATANZARO CCZ-0027188-P 17-07-2012
713 DIR/A	DI SERRA SAN BRUNO	CZ	0.000	0.536	0.536	0.000	0.536	3,5	nota Comp.to CATANZARO CCZ-0027188-P 17-07-2012
714	TANGENZIALE DI PESCARA	AQ	0.000	24.177	24.177	0.000	24.177	4	nota Comp.to L'AQUILA (ex NSA 297) CAG-0022170-P 03-06-2009
714 DIR	TANGENZIALE DI PESCARA	AQ	0.000	1.300	1.300	0.000	1.300	3	nota Comp.to L'AQUILA CAG-0024341-P 31-06-2012
714 DIRA	TANGENZIALE DI PESCARA	AQ	0.000	0.370	0.370	0.000	0.370	3	nota Comp.to L'AQUILA CAG-0024341-P 31-06-2012
714 DIR/B	TANGENZIALE DI PESCARA	AQ	0.000	1.300	1.300	0.000	1.300	4	nota Comp.to L'AQUILA (ex NSA 297 DIR) CAG-0022170-P 03-06-2009
715	SIENA - BETTOLLE	FI	1.450	46.160	44.710	1.450	46.160	4,5	nota Comp.to FIRENZE CFI-0023851-P 05-06-2011
716	RACCORDO DIPISTOIA	FI	0.000	5.080	5.080	0.000	5.080	4,5	nota Comp.to FIRENZE CFI-0020382-P 21-07-2010
717	DI VILLANOVA DI ALBENGA	GE	3.084	10.070	6.986	3.084	10.070	4	ex NSA 142 - nota Comp.to GENOVA CGE-0010490-P 19-09-2008
718	DI SANREMO	GE	4.601	7.956	3.355	4.601	7.956	4	ex NSA 306 - nota Comp.to GENOVA CGE-0010490-P 19-09-2008
720	Variante di Taggia	GE	0.000	1.500	1.500	0.000	1.500	4	ex NSA 341 - nota Comp.to GENOVA CGE-0007576-P 20-07-2010
721	Dell' Aeroporto Tito Minniti	CZ	0.000	1.404	1.404	0.000	1.404	4	nota Comp.to CATANZARO (ex NSA 316) CCZ-0026889-P 22-09-2008
722	TANGENZIALE DI REGGIO EMILIA	BO	0.000	9.080	9.080	0.000	9.080	4,5	ex NSA 17 - nota Comp.to BOLOGNA 27451 06-12-2005
723	DI FERRARA	BO	0.000	1.360	1.360	0.000	1.360	3	ex NSA 64 - nota Comp.to BOLOGNA 27451 06-12-2005
724	TANGENZIALE NORD DI MODENA E DIRAMAZIONE PER SASSUO	BO	0.000	6.560	6.560	0.000	6.560	4,5	ex NSA 72 - nota Comp.to BOLOGNA 27451 06-12-2005
724	TANGENZIALE NORD DI MODENA E DIRAMAZIONE PER SASSUO	BO	7.650	12.070	4.420	7.650	10.978	4,5	ex NSA 72 - nota Comp.to BOLOGNA 27451 06-12-2005
724	TANGENZIALE NORD DI MODENA E DIRAMAZIONE PER SASSUO	BO	14.650	19.200	4.550	14.650	19.200	4,5	ex NSA 72 - nota Comp.to BOLOGNA 27451 06-12-2005
724 DIR	TANGENZIALE NORD DI MODENA E DIRAMAZIONE PER SASSUO	BO	0.000	5.000	5.000	0.000	5.000	4,5	ex NSA 72 DIR - nota Comp.to BOLOGNA 27451 06-12-2005
725	TANGENZIALE DI PIACENZA	BO	0.000	7.210	7.210	0.000	7.210	4,5	ex NSA 84 - nota Comp.to BOLOGNA 27451 06-12-2005
726	TANGENZIALE DI CESENA	BO	22.500	31.970	9.470	22.500	31.970	4	ex NSA 230 - nota Comp.to BOLOGNA 27451 06-12-2005
727	TANGENZIALE DI FORLÌ	BO	0.000	5.476	5.476	0.000	5.476	5	ex NSA 231 - nota Comp.to BOLOGNA 27451 06-12-2005
727 BIS	TANGENZIALE DI FORLÌ	BO	0.000	3.900	3.900	0.000	3.900	5	ex NSA 231 BIS - nota Comp.to BOLOGNA 27451 06-12-2005

Strade Statali		Giurisdizione Compartimentale				Giurisdizione Compartimentale			Annotazioni	
Numero	Denominazione	Comp.	Prog.va Iniziale (Km)	Prog.va Finale (Km)	Estesa (Km)	Suddivisione in tratti		Coeff.	Km	
					dal Km	al Km	Kl			
727 BIS	TANGENZIALE DI FORLI	BO	0.000	3.900	3.900				14-07-2011	
730	DEL NUCLEO INDUSTRIALE DI MONTEROTONDO	RM	0.000	2.615	2.615	0.000	2.615	3.5	nota Comp.to di ROMA CRM-0019724-P 31-07-2012	
731	BRETELLA DI CASTELLAMARE DEL GOLFO	PA	0.000	3.300	3.300	0.000	3.300	3	nota Dir. Reg. PALERMO (ex NSA 350) CPA-0056606-P 27-09-2011	
732	BRETELLA DI ALCAMO EST	PA	0.000	2.000	2.000	0.000	2.000	3	nota Dir. Reg. PALERMO (ex NSA 351) CPA-0056606-P 27-09-2011	
733	BRETELLA DI ALCAMO OVEST	PA	0.000	2.000	2.000	0.000	2.000	3	nota Dir. Reg. PALERMO (ex NSA 352) CPA-0056606-P 27-09-2011	



NSA Strade da classificare o declassificare		Giurisdizione Compartimentale				Giurisdizione Compartimentale		Annotazioni	
Numero	Denominazione	Comp.	Prog. via Iniziale	Prog. via Finale	Estesa (Km)	Suddivisione in tratti	Coef. KI		
		(Km)	(Km)	(Km)					dal Km
NSA 8	RACCORDO SEMIANULARE DI AREZZO	FI	0,000	0,650	0,650	0,000	0,650	3	nota Comp.to FIRENZE CFI-0026122-P 17-09-2008
NSA 12	DI VERRONE	TO	0,000	5,140	5,140	0,000	5,140	2	nota Comp.to TORINO 9228 26-04-2005
NSA 30	DI MONTEREALE VALCELLINA	TS	0,522	5,457	4,935	0,522	5,383	3	nota Comp.to TRIESTE 15347/05 07-07-2006
NSA 30 DIR	DI MONTEREALE VALCELLINA	TS	0,000	1,229	1,229	0,000	1,229	2,5	nota Comp.to TRIESTE CTS-0011203-P 03-06-2009
NSA 55	STRADA MONTE SABOTINO	TS	0,000	3,159	3,159	0,000	3,159	2	nota Comp.to TRIESTE 15347/05 07-07-2005
NSA 90	DI S. PIERO A GRADO	FI	0,000	1,300	1,300	0,000	1,300	4,5	nota Comp.to FIRENZE 8164 28-04-2005
NSA 96	EX S.S. N. 73 (VARIANTE MOLIN NUOVO - LE VILLE MONTERCHI)	FI	165,800	167,398	1,598	165,800	167,398	4,5	nota Comp.to FIRENZE 8164 28-04-2005
NSA 113	EX S.S. N. 16 (VARIANTE CERIGNOLA - BARI)	BA	736,000	742,400	6,400	736,000	742,400	2,5	nota Comp.to BARI CBA-0030712-P 26-08-2010
NSA 161	EX S.S. N. 517 BUSSENTINA	NA	1,710	32,765	31,055	1,710	32,765	2,5	nota Comp.to NAPOLI CNA-0035554-P 06-05-2012
NSA 167	DI TITIRI	CA	0,000	2,985	2,985	0,000	2,985	2	nota Comp.to CAGLIARI 48269 05-12-2005
NSA 215	EX S.S. N. 51 (VARIANTE TRA CASTELLO LAVAZZO E MACCHIETTO)	VE	53,280	63,800	10,520	53,280	63,800	2	nota Comp.to VENEZIA CVE-0026565-P 30-07-2009
NSA 235	DI MONTOPOLO	FI	0,000	0,300	0,300	0,000	0,300	2	nota Comp.to FIRENZE 8164 28-04-2005
NSA 253	EX S.S. N. 17 (TRATTI SOTTESI DA VARIANTE)	AQ	0,000	3,850	3,850	0,000	3,850	2,5	DM 14/06/1965
NSA 285	EX S.S. N. 4 (VARIANTE GALLERIA COLLE GIARDINO)	RM	70,800	76,500	5,700	70,800	76,500	2,5	nota Comp.to ROMA CRM-0025956-P 21-08-2009
NSA 286	EX S.S. N. 113 (VARIANTE VIADOTTO ARANCIO)	PA	0,000	0,600	0,600	0,000	0,600	3	nota Dir. Reg. PALERMO CPA-0056906-P 27-09-2011
NSA 278	EX S.S. N. 212 (VARIANTE DI RICCIA)	CB	60,000	66,300	6,300	60,000	66,300	1,8	nota Comp.to CAMPORASSO 19671/05 13-10-2005
NSA 281	GALLICO - GAMBARE	CZ	0,000	6,920	6,920	0,000	6,920	3	nota Comp.to CATANZARO CCZ-0028963-P 28-08-2009
NSA 289	DI RIVELLO	PZ	0,000	2,000	2,000	0,000	2,000	1,5	nota Comp.to POTENZA 22439 16-12-2005
NSA 290	EX S.S. N. 104	PZ	46,250	47,500	2,250	45,250	47,500	2,5	nota Comp.to POTENZA 22439 16-12-2005
NSA 291	EX S.S. n. 318 (VARIANTE DI CASA CASTALDA)	PG	6,600	8,000	1,400	6,600	8,000	1	nota Comp.to PERUGIA CPG-0018444-P 28-08-2009
NSA 292	EX S.S. N. 18 (VARIANTE DEL VIADOTTO ALENTO)	NA	119,600	126,600	7,000	119,600	126,600	2,5	DM 14/06/1965
NSA 294	EX S.S. N. 96 (VARIANTE DI GRAVINA)	BA	55,780	68,100	12,310	55,780	66,300	2,5	nota Comp.to BARI CBA-0030712-P 26-08-2010
NSA 295	EX S.S. N. 280 (TRATTO SOTTESO DA VARIANTE)	AQ	0,900	7,580	6,680	0,900	7,200	2	DM 14/06/1965
NSA 296	EX S.S. N. 80 RACC (TRATTO SOTTESO DA VARIANTE)	AQ	3,090	5,090	2,000	3,090	5,090	3	nota Comp.to L'AQUILA CAQ-0022846-P 15-07-2013
NSA 300	EX S.S. N. 106 (VARIANTE DI MONTEGIORDANO MARINA)	CZ	403,400	406,700	3,300	403,400	406,700	2,2	DM 14/06/1965
NSA 300	EX S.S. N. 106 (VARIANTE DI MONTEGIORDANO MARINA)	CZ	403,400	406,700	3,300	403,400	406,700	2,2	DM 14/06/1965
NSA 300	EX S.S. N. 106 (VARIANTE DI MONTEGIORDANO MARINA)	CZ	405,500	406,500	0,800	405,500	406,500	2,2	DM 14/06/1965 complinare
NSA 309	EX S.S. N. 51 (CAVALLERA)	VE	67,000	70,700	3,700	67,000	70,700	2	DM 14/06/1965 complinare
NSA 313	DI SAN LAZZARO	BO	0,000	7,900	7,900	0,000	7,900	5	nota Comp.to VENEZIA CVE-0037825-P 06-06-2008
NSA 319	DI MONTI	CA	37,600	41,250	3,650	37,600	41,250	1,25	nota Comp.to BOLOGNA CBO-0044630-P 02-10-2008
NSA 325	SCALA RUIA - TEMPIO	CA	0,000	5,933	5,933	0,000	5,933	2	nota Comp.to CAGLIARI CCA-0030119-P 19-08-2008
NSA 327	EX S.S. N. 7 (VARIANTE DICASCANO)	NA	173,270	175,400	2,130	173,270	175,400	3	nota Comp.to CAGLIARI CCA-0032590-P 01-09-2009
NSA 328	EX S.S. N. 52 (VARIANTE PASSO DELLA MORTE)	TS	41,600	44,000	2,400	41,600	44,000	2	DM 14/06/1965
NSA 331	DEL MUSEO DI SIBARI	CZ	0,000	1,051	1,051	0,000	1,051	3	DM 14/06/1965
NSA 331	DEL MUSEO DI SIBARI	CZ	0,000	1,051	1,051	0,000	1,051	3	nota Comp.to CATANZARO CCZ-0027040-P 08-07-2010



Numero	Denominazione	NSA Strade da classificare o declassificare				Giurisdizione Compartimentale				Giurisdizione Compartimentale				Annotazioni
		Comp.	Prog.va iniziale (Km)	Prog.va finale (Km)	Estesa (Km)	Suddivisione in tratti dal Km	Suddivisione in tratti al Km	Cof.ri.	Cof.ri.	Cof.ri.	Cof.ri.	Cof.ri.		
													Comp.	
NSA 332	DILAMEZIA TERME	CZ	0,000	1,072	1,072	0,000	1,072	1,072	0,000	1,072	3	3	nota Comp.to CATANZARO CCZ-0027040-P 08-07-2010	
NSA 333	EX S.S. N. 18 (VECCHIA SEDE) DEL TORRENTE AMATO	CZ	407,100	409,310	2,210	407,100	409,310	2,210	407,100	409,310	3	3	Comp.to CATANZARO CCZ-0026927-P 15-07-2011	
NSA 340	EX S.S. N. 17 (VARIANTE DI RICCIA)	CB	249,980	254,700	4,720	249,980	254,700	4,720	249,980	254,700	1,2	1,2	DM 14/06/1965	
NSA 340	EX S.S. N. 17 (VARIANTE DI RICCIA)	CB	258,000	258,813	0,813	258,000	258,813	0,813	258,000	258,813	1,2	1,2	DM 14/06/1965	
NSA 342	EX S.S. N. 28 (VARIANTE DI CHIUSAVECCHIA)	GE	128,000	130,000	2,000	128,000	130,000	2,000	128,000	130,000	4	4	nota Comp.to GENOVA CGE-0007576-P 20-07-2010	
NSA 356	EX S.S. N. 18 (VECCHIA SEDE)	CZ	243,700	244,214	0,514	243,700	244,214	0,514	243,700	244,214	3	3	DM 14/06/1965	
NSA 357	EX S.S. N. 337 (TRAITO SOTTESO DALLA GALLERIA DI PAESCO)	TO	7,300	8,900	1,600	7,300	8,900	1,600	7,300	8,900	2	2	DM 14/06/1965	
NSA 358	EX S.S. N. 17 (VECCHIA SEDE)	CB	256,000	258,813	2,813	256,000	258,813	2,813	256,000	258,813	1,2	1,2	DM 14/06/1965	
NSA 359	EX S.S. N. 17 (VARIANTE PRESSO VINCHIATURO)	CB	216,200	217,100	0,900	216,200	217,100	0,900	216,200	217,100	3	3	DM 14/06/1965	
NSA 360	EX S.S. N. 85 (VECCHIA SEDE)	CB	16,000	17,500	1,500	16,000	17,500	1,500	16,000	17,500	3,5	3,5	DM 14/06/1965	
NSA 362	EX S.S. N. 85 (VARIANTE PRESSO MONTERODUNI)	CB	30,300	32,100	1,800	30,300	32,100	1,800	30,300	32,100	2,5	2,5	DM 14/06/1965	
NSA 363	EX S.S. N. 85 (VARIANTE PRESSO MACCHIA D'ISERNIA)	CB	34,000	34,800	0,800	34,000	34,800	0,800	34,000	34,800	2,5	2,5	DM 14/06/1965	
NSA 363	EX S.S. N. 85 (VARIANTE PRESSO MACCHIA D'ISERNIA)	CB	35,200	36,200	1,000	35,200	36,200	1,000	35,200	36,200	2,5	2,5	DM 14/06/1965	
NSA 364	EX S.S. N. 158 (VARIANTE PRESSO ROCCHETTA NUOVA)	CB	22,800	24,570	1,770	22,800	24,570	1,770	22,800	24,570	2,5	2,5	DM 14/06/1965	
NSA 365	EX S.S. N. 212 (VARIANTE PRESSO TORRENTE TAPPINO)	CB	77,200	79,400	2,200	77,200	79,400	2,200	77,200	79,400	1,2	1,2	DM 14/06/1965	
NSA 366	EX S.S. N. 645 (VARIANTE PRESSO CAMPOPIETRA)	CB	9,000	10,200	1,200	9,000	10,200	1,200	9,000	10,200	2	2	DM 03/06/1979	
NSA 367	ASTA DI COLA OLIDDA	BA	0,000	1,298	1,298	0,000	1,298	1,298	0,000	1,298	3	3	nota Comp.to BARI CBA-0029930-P 09-09-2011	
NSA 368	ASTA DI BARLETTA SUD	BA	0,000	0,930	0,930	0,000	0,930	0,930	0,000	0,930	3	3	nota Comp.to BARI CBA-0029930-P 09-09-2011	
NSA 369	ASTA DI BISCEGLIE SUD	BA	0,000	1,224	1,224	0,000	1,224	1,224	0,000	1,224	3	3	nota Comp.to BARI CBA-0029930-P 09-09-2011	
NSA 370	ASTA DI BARLETTA NORD	BA	0,000	1,763	1,763	0,000	1,763	1,763	0,000	1,763	3	3	nota Comp.to BARI CBA-0029930-P 09-09-2011	
NSA 371	EX S.S. N. 125 (CAGLIARI - QUARTU S' ELENA)	CA	5,500	6,490	0,990	5,500	6,490	0,990	5,500	6,490	3	3	DM 14/06/1965	
NSA 372	EX S.S. N. 130 (VARIANTE DI MAJSEI)	CA	38,120	39,230	3,110	38,120	39,230	3,110	38,120	39,230	2	2	DM 14/06/1965	
NSA 375	EX S.S. N. 28 (VARIANTE DI PIEVE DI TECO)	GE	108,200	110,800	2,600	108,200	110,800	2,600	108,200	110,800	4	4	nota Comp.to GENOVA CGE-0008127-P 10-06-2011	
NSA 376	EX S.S. N. 875	RM	0,000	6,050	6,050	0,000	6,050	6,050	0,000	6,050	3,5	3,5	nota Comp.to ROMA CRM-0019181-P 19-07-2011	
NSA 381	EX S.S. N. 182 (DI SERRA S. BRUNO)	CZ	48,500	51,730	3,230	48,500	51,730	3,230	48,500	51,730	2	2	DM 14/06/1965 (ex S.S. n° 182)	
NSA 383	VIA BONFADINI	VE	0,000	2,200	2,200	0,000	2,200	2,200	0,000	2,200	3	3	nota Comp.to VENEZIA CVE-0027526-P 25-07-2013	
NSA 384	EX S.S. N. 349 (VARIANTE THIENE SCHIO)	VE	0,000	4,400	4,400	0,000	4,400	4,400	0,000	4,400	3	3	nota Comp.to VENEZIA CVE-0027526-P 25-07-2013	

Il presidente  
Pietro Ciucci

T13ADA12870 (A pagamento).

